

# 災害アーカイブデータベースシステム

作業用

運用マニュアル

### 改訂履歴

訂番	日付	頁	変更内容
1.0.0	2014/02/28	-	新規作成
1.1.0	2014/11/07	表紙	タイトルを修正 修正前：東日本大震災アーカイブデータベースシステム 修正後：災害アーカイブデータベースシステム
		改訂履歴	改訂履歴の追加
		全体	「311 まるごとアーカイブ検索システム」アイコンを汎用化版のアイコンに変更
		3 5-6 11	3 1 1 震災特有の文言の削除
		8-12 14 16-18	検索画面・機能の改善
2	文言誤り訂正 「8種類のコンテンツを登録できます。」⇒「6種類のコンテンツを登録できます。」		
1.1.1	2014/12/11	12	「地図で範囲を指定」ダイアログを修正
1.2.0	2015/02/27	2-7	YouTube リンクの登録方法を追加
		17-22	コンテンツ詳細画面の説明を追加

1.3.0	2015/05/22	4	メタデータの日付に災害前後を追加
		10 13	コンテンツ検索時の期間指定方法に「災害前」、「災害後」、「災害前後不明」を追加
1.4.0	2015/07/15	2-6 8	サムネイル登録機能を追加
		10-11	シリーズ一覧画面にシリーズ ID の表示を追加
		19-20	コンテンツ切り替え機能を追加 コンテンツデータ表示用ボタンを追加
1.5.0	2016/03/22	2-5	コンテンツ登録時の複数ファイル選択機能を追加
		10-11	削除・編集画面に表示項目保存機能を追加
		25	コンテンツ詳細画面から編集画面に遷移する機能を追加
		31	画像コンテンツに EXIF 情報を付加する機能を追加

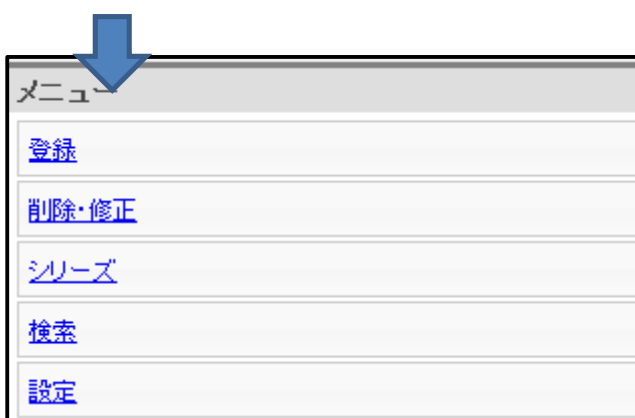
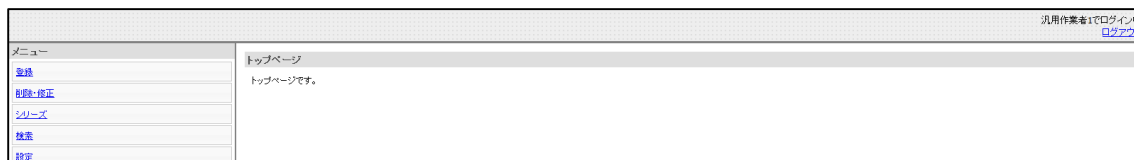
## 目次

作業者としての操作 .....	1
1. 登録 .....	2
1-1. メタデータを画面で入力しながら登録する .....	2
2. 削除・修正 .....	8
2-1. 削除・修正 .....	8
2-2. 表示項目の保存 .....	10
3. シリーズ .....	11
4. 検索 .....	13
4-1. キーワードで探す .....	13
4-2. 時期による検索 .....	16
4-3. 場所指定による検索：住所・ランドマーク・地図による検索 .....	17
4-3-1. 住所を入力して「場所のみで検索」 .....	17
4-3-2. ランドマークのみで検索 .....	17
4-3-3. 「地図で範囲を指定」で検索 .....	17
4-4. コンテンツの種類による検索 .....	19
5. 検索結果の表示 .....	19
5-1. 表示件数 .....	19
5-2. コンテンツ詳細情報の表示 .....	19
5-3. コンテンツ編集画面への遷移 .....	25
5-4. 限定公開コンテンツの視聴方法 .....	26
5-5. ダウンロード方法 .....	28
6. 設定 .....	32

## 作業者としての操作

作業者は、所属する運営主体へのコンテンツ登録・編集作業などの権限を持ったアカウントです。

災害アーカイブデータベースシステムのサイトへアクセスし、作業者の権限でログインすると、以下のページが表示されます。



このアカウントでは、

- ①コンテンツを登録できます。
- ②コンテンツの削除・修正ができます。
- ③シリーズの設定ができます。
- ④コンテンツの検索ができます。
- ⑦作業者情報の設定ができます。

各メニューの操作について説明します。

## 1. 登録

6種類のコンテンツを登録できます。



コンテンツの種類ごとに、入力できるメタデータの項目が異なります。

登録したいコンテンツの種類に応じて、サブメニューを選択します。

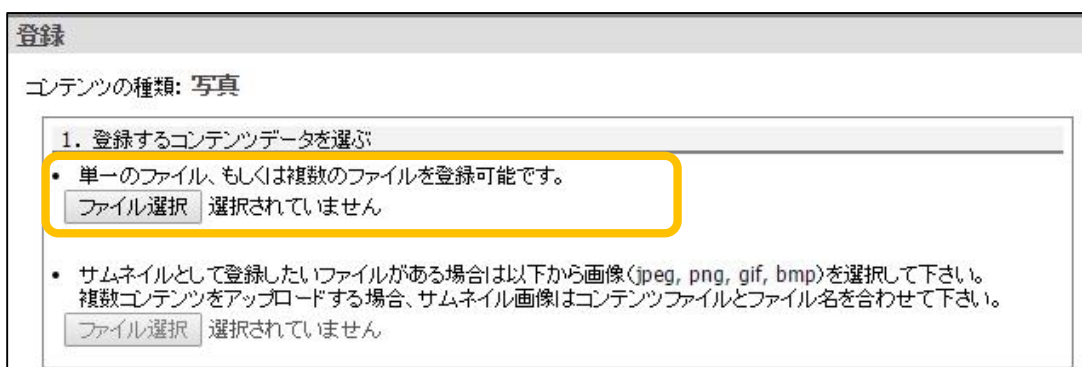
コンテンツを登録する際、コンテンツに関する情報（著作者、提供者、日時、場所など）も登録する必要があります。

コンテンツ登録の方法には、単一のコンテンツを登録する方法、または複数のコンテンツを一括して登録する方法の2通りがあります。ただし、複数のコンテンツを一括して登録する場合は異なる種類のコンテンツを混在させることはできません。

### 1-1. メタデータを画面で入力しながら登録する

写真を登録する場合を例として説明します。

参照ボタンをクリックし、登録したいコンテンツファイルを選びます。



コンテンツの種類で動画を選択した場合、「1. 登録するコンテンツデータを選ぶ」欄にラジオボタンが表示され、ファイルをアップロードして登録するか YouTube のリンク URL を登録するかを選択できます。

登録

コンテンツの種類: 動画

1. 登録するコンテンツデータを選ぶ

ファイルをアップロードして登録する  URLリンクを登録する

• 単一のファイル、もしくは複数のファイルを登録可能です。

ファイル選択 選択されていません

「URL リンクを登録する」を選択するとファイル選択ボタンが消え、URL 入力欄が表示されます。

登録

コンテンツの種類: 動画

1. 登録するコンテンツデータを選ぶ

ファイルをアップロードして登録する  URLリンクを登録する

• YouTubeの共有URLを入力して下さい。  
YouTube動画ではなくお手持ちのファイルを登録する場合は「ファイルをアップロードして登録する」を選択して下さい。

\_\_\_\_\_

※1つのコンテンツには、1つのファイルまたは1つの YouTube リンク URL のどちらかしか登録できません。また、ファイル選択または YouTube リンク URL の入力を行わないとコンテンツとして登録できません。

サムネイル画像を別途登録したい場合は、「サムネイルとして登録したいファイルがある場合は以下から画像(jpeg, png, gif, bmp)を選択して下さい。」以下にある「ファイルを選択」ボタンをクリックしてファイルを選択して下さい。

登録

コンテンツの種類: 動画

1. 登録するコンテンツデータを選ぶ

ファイルをアップロードして登録する  URLリンクを登録する

• 単一のファイル、もしくは複数のファイルを登録可能です。

ファイル選択 mp4\_h264\_aac.mp4 4.98MB

• サムネイルとして登録したいファイルがある場合は以下から画像(jpeg, png, gif, bmp)を選択して下さい。  
複数コンテンツをアップロードする場合、サムネイル画像はコンテンツファイルとファイル名を合わせて下さい。

ファイル選択 選択されていません

・以下の画面でメタデータを設定していきます。

画面の※箇所の設定は必須です。

2. メタデータを設定する

登録時の注意事項

著作者※	<input type="text"/>	<input checked="" type="checkbox"/> 氏名を公表																
提供者※	<input type="text"/>	<input checked="" type="checkbox"/> 氏名を公表																
	備考: <input type="text"/>																	
日時※	<input type="radio"/> 災害前 <input type="radio"/> 災害後 <input type="radio"/> 未設定 西暦 <input type="text"/> (不明) <input type="text"/> 年 (不明) <input type="text"/> 月 (不明) <input type="text"/> 日 <input checked="" type="checkbox"/> 不明 (不明) <input type="text"/> 時 (不明) <input type="text"/> 分 (不明) <input type="text"/> 秒																	
場所	住所※	<table border="1"><thead><tr><th>都道府県</th><th>市区町村</th><th>町丁・大字等</th><th>番地・小字等</th></tr></thead><tbody><tr><td>岩手県</td><td>二戸郡一戸町</td><td><input type="text"/></td><td><input type="text"/></td></tr><tr><td><input type="text"/></td><td><input type="text"/></td><td><input type="text"/></td><td><input type="text"/></td></tr><tr><td><input type="text"/></td><td><input type="text"/></td><td><input type="text"/></td><td><input type="text"/></td></tr></tbody></table>	都道府県	市区町村	町丁・大字等	番地・小字等	岩手県	二戸郡一戸町	<input type="text"/>	<input type="text"/>	<input type="text"/>	<input type="text"/>	<input type="text"/>	<input type="text"/>	<input type="text"/>	<input type="text"/>	<input type="text"/>	<input type="text"/>
	都道府県	市区町村	町丁・大字等	番地・小字等														
	岩手県	二戸郡一戸町	<input type="text"/>	<input type="text"/>														
	<input type="text"/>	<input type="text"/>	<input type="text"/>	<input type="text"/>														
<input type="text"/>	<input type="text"/>	<input type="text"/>	<input type="text"/>															
付近の目印	<input type="text"/>																	
座標	経度: <input type="text"/> 緯度: <input type="text"/> <input type="button" value="地図から選択"/>																	
撮影場所	住所※	<table border="1"><thead><tr><th>都道府県</th><th>市区町村</th><th>町丁・大字等</th><th>番地・小字等</th></tr></thead><tbody><tr><td>岩手県</td><td>二戸郡一戸町</td><td><input type="text"/></td><td><input type="text"/></td></tr><tr><td><input type="text"/></td><td><input type="text"/></td><td><input type="text"/></td><td><input type="text"/></td></tr><tr><td><input type="text"/></td><td><input type="text"/></td><td><input type="text"/></td><td><input type="text"/></td></tr></tbody></table>	都道府県	市区町村	町丁・大字等	番地・小字等	岩手県	二戸郡一戸町	<input type="text"/>	<input type="text"/>	<input type="text"/>	<input type="text"/>	<input type="text"/>	<input type="text"/>	<input type="text"/>	<input type="text"/>	<input type="text"/>	<input type="text"/>
	都道府県	市区町村	町丁・大字等	番地・小字等														
	岩手県	二戸郡一戸町	<input type="text"/>	<input type="text"/>														
	<input type="text"/>	<input type="text"/>	<input type="text"/>	<input type="text"/>														
<input type="text"/>	<input type="text"/>	<input type="text"/>	<input type="text"/>															
付近の目印	<input type="text"/>																	
座標	経度: <input type="text"/> 緯度: <input type="text"/> <input type="button" value="地図から選択"/>																	
著作権処理状況※	<input type="radio"/> 未処理 <input type="radio"/> 処理不要 <input type="text" value="運営主体が所有する写真"/> <input type="button" value="▼"/> 「その他」の理由: <input type="text"/>																	

「2. メタデータを設定する」のチェックを外すことで、メタデータの設定を省略し、コンテンツファイルのみを登録することも可能です。

(※ただし、コンテンツを公開するためにはメタデータの設定が必須です。公開するためには「削除・修正」メニューからメタデータを設定してください。)

### 登録

コンテンツの種類: 写真

#### 1. 登録するコンテンツデータを選ぶ

- 単一のファイル、もしくは複数のファイルを登録可能です。  
ファイル選択 選択されていません
- サムネイルとして登録したいファイルがある場合は以下から画像(jpeg, png, gif, bmp)を選択して下さい。複数コンテンツをアップロードする場合、サムネイル画像はコンテンツファイルとファイル名を合わせて下さい。  
ファイル選択 選択されていません

#### 2. メタデータを設定する

#### 3. メタデータの設定状況を選ぶ

- 必要なメタデータ項目の入力が完了した場合は「作業完了」を選んでください。
- まだ完了していない場合は「作業中」を選んでください。

作業中  作業完了

メタデータの設定状況を選び、登録をクリックします。

#### 3. メタデータの設定状況を選ぶ

- 必要なメタデータ項目の入力が完了した場合は「作業完了」を選んでください。
- まだ完了していない場合は「作業中」を選んでください。

作業中  作業完了

以下は、単一のコンテンツを参照した場合です。今登録されたコンテンツ一覧として、表示されます。この画面から続けて登録することもできます。

### 今登録されたコンテンツ一覧


1件登録しました。

[続けて登録する...](#)

#### 絞り込みオプション

作業状況:  作業中  作業完了

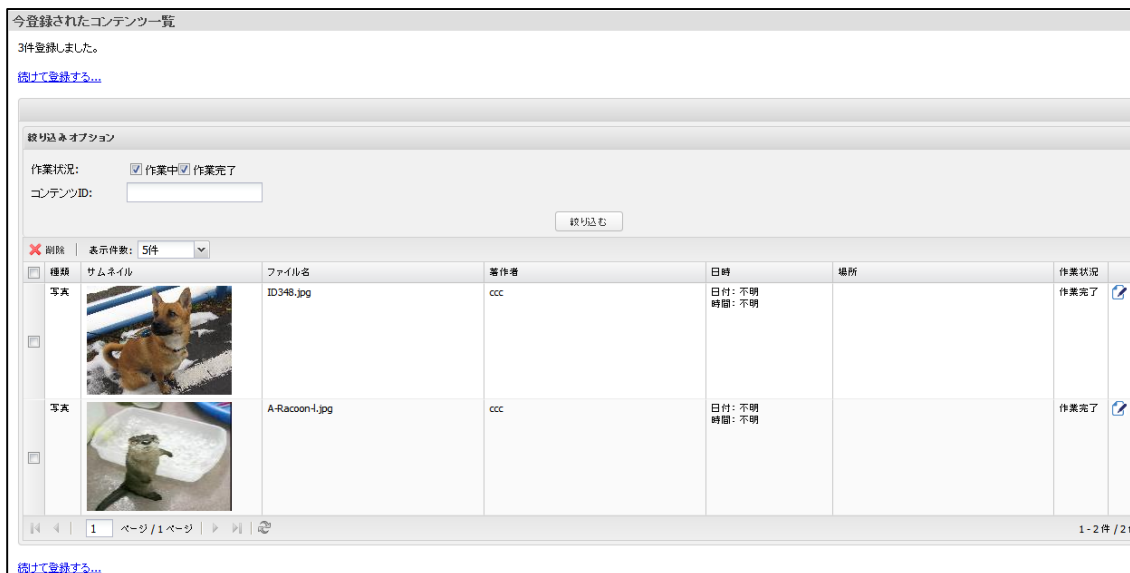
コンテンツID:

削除	表示件数: 5件	種類	サムネイル	ファイル名	著作者	日時	場所	作業状況
<input type="checkbox"/>		写真		いぬ.jpg	bbb	日付: 不明 時間: 不明		作業中 <input type="button" value="編集"/>

1 - 1件 / 1件

[続けて登録する...](#)

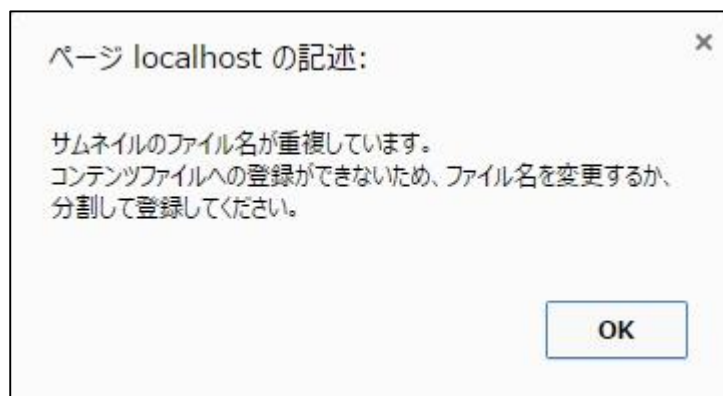
コンテンツ登録画面のファイル選択で、複数のコンテンツを参照すると、以下のように、一度に複数のコンテンツが登録されます。この画面から続けて登録することもできます。



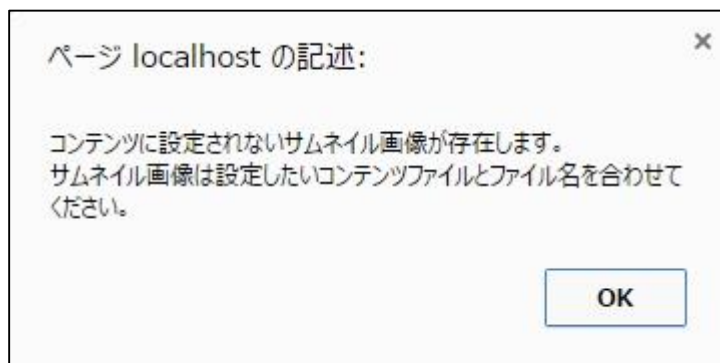
サムネイル画像もコンテンツファイルと同様に複数の画像ファイルを選択することが可能です。複数ファイルを選択した場合、拡張子を除くファイル名が一致するコンテンツのサムネイルとして登録されます。

※以下の場合にはメッセージが表示されますので、選択ファイルを確認して下さい。

- ・サムネイル画像のファイル名（拡張子は除く）に重複がある場合。



- ・サムネイル画像のみ存在する場合。



メタデータの設定状況を選び、登録ボタンをクリックします。












## 2. 削除・修正

### 2-1. 削除・修正

登録済のコンテンツを削除・編集することができます。「削除・修正」メニューをクリックすると、コンテンツホルダー内に登録されている全コンテンツの一覧が表示されますので、編集したいコンテンツのサムネイル画像をクリックします。

The screenshot shows a web interface with a left sidebar menu and a main content area. The sidebar menu has items: 登録, 削除・修正 (highlighted with a yellow box), シリーズ, 検索, and 設定. The main content area is titled '削除・修正 (未編集コンテンツ)'. It features a '絞り込みオプション' (Filtering Options) section with 'シリーズ化' (Series), '削除' (Delete), and '並び順: 登録順 (新しい順)' (Sort: Registration Order (Newest)). The '表示件数' (Number of items to display) is set to '25件'. Below this is a table of content items:

<input type="checkbox"/>	種類	サムネイル	ファイル名	著作者	日時	場所	作業状況
<input type="checkbox"/>	写真		ID348.jpg	ccc	日付: 不明 時曜: 不明		作業完了  
<input type="checkbox"/>	写真		A-Racoon-l.jpg	ccc	日付: 不明 時曜: 不明		作業完了  
<input type="checkbox"/>	写真		いぬ.jpg	ccc	日付: 不明 時曜: 不明		作業完了  

At the bottom of the table, there is a pagination control showing '1 ページ / 1 ページ' and '1 - 3 件 / 3 件中'.

修正を行いたいメタデータの項目を編集します。コンテンツデータそのものの入れ替えも行うことができます。

The screenshot shows the '修正' (Correction) page for content ID '01-006-000197'. At the top right, it says '2件目 / 19件'. Below the title is a thumbnail of a raccoon. A yellow box highlights two error messages:

コンテンツファイル入れ替え: ファイルを選択 選択されていません  
サムネイルファイル入れ替え: ファイルを選択 選択されていません

Below the error messages, there is a note: ※「    」色の項目は、作業・管理のために使用され、公開されません。

The main content area has a table with the following data:

出典	岩手県大船渡市
コンテンツID	01-006-000197
オリジナルファイル名	A-Racoon-l.jpg
コンテンツの種類	<input checked="" type="radio"/> 写真 <input type="radio"/> 動画 <input type="radio"/> 音声 <input type="radio"/> 文書 <input type="radio"/> 地図 <input type="radio"/> 証言・手記
著作者	<input type="text" value="ccc"/> <input checked="" type="checkbox"/> 氏名を公表

「コンテンツの種類」で動画を選択した場合には、登録画面と同様にラジオボタンによってファイル登録と YouTube リンクの入力を選択できます。



ファイルをアップロードして登録する
  URLリンクを登録する

コンテンツファイル入れ替え:  選択されていません  
 サムネイルファイル入れ替え:  選択されていません

※「  」色の項目は、作業・管理のために使用され、公開されません。

出典	岩手県石巻市
コンテンツID	01-001-000036
オリジナルファイル名	81909_sr.jpg
コンテンツの種類*	<input type="radio"/> 写真 <input checked="" type="radio"/> 動画 <input type="radio"/> 音声 <input type="radio"/> 文書 <input type="radio"/> 地図 <input type="radio"/> 証言・手記

メタデータの設定状況を選び、「更新」ボタンをクリックします。

タグ設定

設定済タグ: (なし)

サイト管理者が提供を受けた日

西暦 (不明) ▼ 年 (不明) ▼ 月 (不明) ▼ 日

権利処理の承諾書等の書類のアップロード

アップロード済ファイル:

[ダウンロード](#)

※再アップロードした場合、アップロード済ファイルは全て上書きされます。

原本の保管場所

作業メモ

管理者メモ

必要なメタデータ項目の入力が完了した場合は「作業完了」を選んでください。  
まだ完了していない場合は「作業中」を選んでください。

作業中
  作業完了

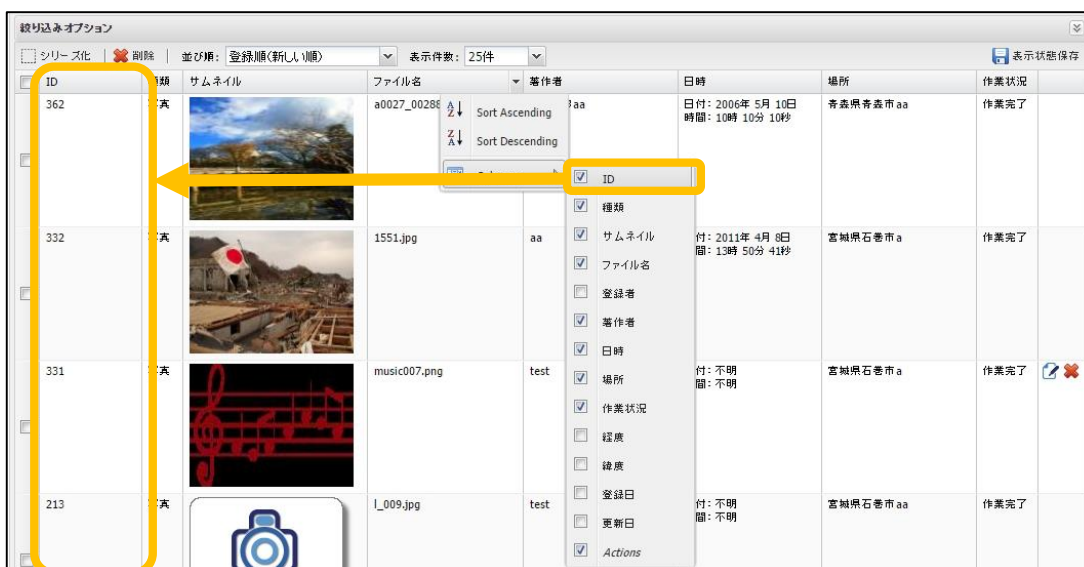
## 2-2. 表示項目の保存

削除・修正画面では、コンテンツ一覧の表示項目を変更することが可能です。表示項目の変更は、コンテンツ一覧のヘッダ部分から行います。

項目ヘッダにマウスオーバーして表示される「▼」をクリックすると一覧表示メニューが表示されます。表示されたメニュー内の「Column」にマウスオーバーすると項目一覧が表示され、表示項目の変更が可能になります。



表示させたい項目にチェックを付けます。チェック状態によってコンテンツ一覧の表示項目が更新されます。



表示項目変更後、右上の「表示状態保存」ボタンをクリックすることで、次回この画面を開いた時にもこの項目で表示されます。

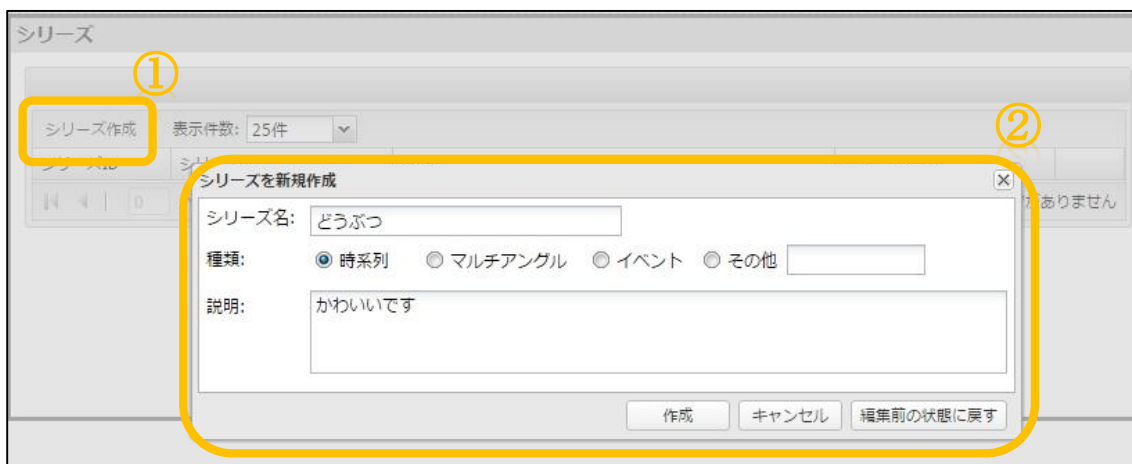
※ここで保存した表示項目は、削除・修正画面でのみ有効です。

※表示状態の保存はログイン中のみ有効です。ログアウトした場合はデフォルトの表示項目に戻ります。


### 3. シリーズ

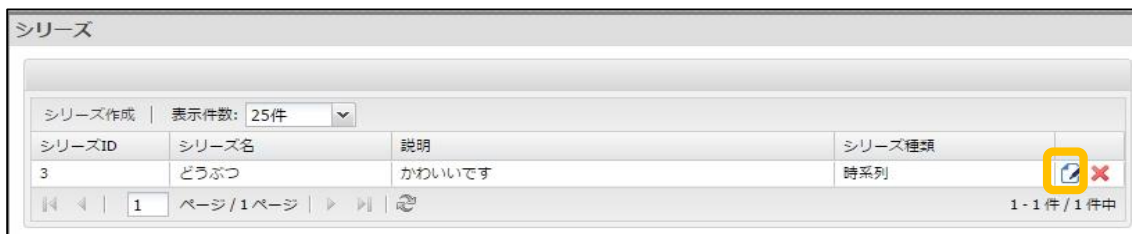
登録したコンテンツを、シリーズとして一括して扱うことができます。メニューのシリーズを選択すると、作成済のシリーズ名の一覧が表示されます。

新規にシリーズを作成する場合は、①一覧表示左上の「シリーズ作成」ボタンを押します。②「シリーズを新規作成」ウィンドウが開くので、必要事項を入力します。



シリーズ名、種類、説明を入力して「作成」ボタンを押すと、シリーズが新規作成されます。この状態では、まだシリーズにコンテンツは登録されていません。

作成したシリーズにコンテンツを登録するには、シリーズ一覧の右側にある、編集画像「」をクリックします。



シリーズ設定画面の「コンテンツの追加」ボタンを押します。

シリーズ設定

シリーズ名: どうぶつ

種類: 時系列 マルチアングル イベント その他

説明:

コンテンツの追加  コンテンツの除外 | 並び順: 登録順 (新しい順) | 表示件数: 25件

種類	サムネイル	ファイル名	著作者	日時	場所	作業状況
----	-------	-------	-----	----	----	------

データがありません

更新 リセット 削除 一覧に戻る

コンテンツ選択ウィンドウが表示されますので、そこからシリーズに設定したいコンテンツを選択します。左端のボックスにチェックを入れる、または、サムネイルをクリックすると、白色から灰色に反転して選択されます。追加ボタンを押します。

シリーズ設定





シリーズ名: どうぶつ

種類: 時系列 マルチアングル イベント その他

説明:

追加するコンテンツを選択

並び順: 登録順 (新しい順) | 表示件数: 25件

種類	サムネイル	ファイル名	著作者	日時	場所	作業状況
<input checked="" type="checkbox"/>		ID348.jpg	ccc	日付: 不明 時刻: 不明		作業完了
<input checked="" type="checkbox"/>		A-Raccoon.jpg	ccc	日付: 不明 時刻: 不明		作業完了
<input checked="" type="checkbox"/>		いぬ.jpg	bbb	日付: 不明 時刻: 不明		作業中
<input type="checkbox"/>		ID348.jpg	aaa	日付: 2013年 不明 時刻: 不明		作業中

## 4. 検索

大きく分けて4種類の検索方法があります。

1. キーワード検索
2. 時期による検索
3. 場所指定による検索：住所・ランドマーク・地図による検索
4. コンテンツの種類による検索

1. キーワードで探す

- 共通タグ
- ローカルタグ
- フリーワード

キーワードのみで検索

2. 時期を指定する

- 指定なし
- 期間を指定する
  - 災害前  災害後  災害前後不明

(不明) 年 (不明) 月 (不明) 日 ~ (不明) 年 (不明) 月 (不明) 日

+ 検索条件に時刻も追加する場合はここをクリックして下さい +

時期のみで検索

3. 場所を指定する

都道府県: [岩手県] 市区町村: [二戸郡-戸町] 町丁・大字等: [ ] 番地・小字等: [ ]

ランドマーク: [ ]

[地図で範囲を指定] 検索する範囲は設定されていません

場所のみで検索

4. 種類で探す

- PHOTO 写真
- VIDEO 動画
- SOUND 音声
- DOCUMENT 文書
- MAP 地図
- ORAL 証言・手記

種類のみで検索

検索実行

### 4-1. キーワードで探す

「キーワードで探す」では、「共通タグ」、「ローカルタグ」、「フリーワード」を指定して検索を行うことが可能です。

「共通タグ」または「ローカルタグ」をクリックすると、タグ一覧が表示されます。

検索実行

キーワードで探す

- 共通タグ
- ローカルタグ
- フリーワード

キーワードのみで検索

検索実行

キーワードで探す

●共通タグ

地震 全て クリア	<input type="checkbox"/> 嘉永7年(1854)安政東海地震 <input type="checkbox"/> 昭和21年(1946)南海地震	<input type="checkbox"/> 昭和19年(1944)東南海地震	<input type="checkbox"/> 昭和20年(1945)三河地震
風水害 全て クリア	<input type="checkbox"/> 昭和9年(1934)室戸台風 <input type="checkbox"/> 昭和46年(1971)県南部集中豪雨 <input type="checkbox"/> 平成16年(2004)台風21号・土砂災害	<input type="checkbox"/> 昭和28年(1951)台風13号 <input type="checkbox"/> 昭和57年(1982)豪雨(台風11号)	<input type="checkbox"/> 昭和34年(1959)伊勢湾台風 <input type="checkbox"/> 平成12年(2000)東海豪雨
その他 全て クリア	<input type="checkbox"/> 昭和35年(1960)チリ津波		

●ローカルタグ

ひと 全て クリア	<input type="checkbox"/> 児童・生徒 <input type="checkbox"/> 障がい者 <input type="checkbox"/> 病人 <input type="checkbox"/> 遺体 <input type="checkbox"/> 災害孤児・遺児 <input type="checkbox"/> 医師・看護師等医療従事者 <input type="checkbox"/> 研究者・専門家	<input type="checkbox"/> 学生 <input type="checkbox"/> 妊婦 <input type="checkbox"/> 負傷者 <input type="checkbox"/> 被災者・避難者 <input type="checkbox"/> 遺族 <input type="checkbox"/> 災害ボランティア <input type="checkbox"/> 旅行者	<input type="checkbox"/> 高齢者 <input type="checkbox"/> 乳幼児 <input type="checkbox"/> 行方不明者 <input type="checkbox"/> 帰宅困難者 <input type="checkbox"/> 災害後遺障害者 <input type="checkbox"/> NPO・NGOスタッフ <input type="checkbox"/> 住民
官公庁 全て クリア	<input type="checkbox"/> 議会 <input type="checkbox"/> 被災市町村	<input type="checkbox"/> 日本政府・府省 <input type="checkbox"/> 被災都道府県	<input type="checkbox"/> 外国政府機関
防災関係機関 全て クリア	<input type="checkbox"/> 自衛隊 <input type="checkbox"/> 赤十字 <input type="checkbox"/> 警察	<input type="checkbox"/> 海上保安庁 <input type="checkbox"/> 支援自治体 <input type="checkbox"/> 消防	<input type="checkbox"/> 災害派遣医療チーム(DMAT) <input type="checkbox"/> 海外救援隊 <input type="checkbox"/> 消防団
学校・教育機関 全て クリア	<input type="checkbox"/> 専修・各種学校 <input type="checkbox"/> 博物館・美術館 <input type="checkbox"/> 小学校 <input type="checkbox"/> 大学	<input type="checkbox"/> 公民館 <input type="checkbox"/> 動物園・植物園・水族館 <input type="checkbox"/> 中学校 <input type="checkbox"/> 特別支援学校	<input type="checkbox"/> 図書館 <input type="checkbox"/> 幼稚園 <input type="checkbox"/> 高校
医療・保健・福祉機関 全て クリア	<input type="checkbox"/> 学童保育 <input type="checkbox"/> 保健所 <input type="checkbox"/> 障害者福祉 <input type="checkbox"/> その他の医療・保健・福祉機関	<input type="checkbox"/> 社会福祉協議会 <input type="checkbox"/> 福祉事務所 <input type="checkbox"/> 保育所	<input type="checkbox"/> 医院・病院 <input type="checkbox"/> 老人福祉・介護 <input type="checkbox"/> 児童館
風景 全て クリア	<input type="checkbox"/> まちなみ <input type="checkbox"/> 河川 <input type="checkbox"/> 湖沼	<input type="checkbox"/> 自然 <input type="checkbox"/> 田畑	<input type="checkbox"/> 海 <input type="checkbox"/> 森林

フリーワード

キーワードのみで検索

中項目に「全て」と「クリア」のボタンがあり、「全て」をクリックすると該当する全ての小項目にチェックが入ります。

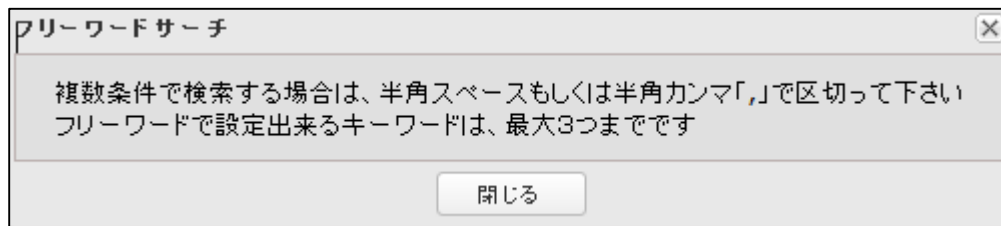
●共通タグ

地震 全て クリア	<input type="checkbox"/> 嘉永7年(1854)安政東海地震 <input type="checkbox"/> 昭和21年(1946)南海地震	<input type="checkbox"/> 昭和19年(1944)東南海地震	<input type="checkbox"/> 昭和20年(1945)三河地震
風水害 全て クリア	<input type="checkbox"/> 昭和9年(1934)室戸台風 <input type="checkbox"/> 昭和46年(1971)県南部集中豪雨 <input type="checkbox"/> 平成16年(2004)台風21号・土砂災害	<input type="checkbox"/> 昭和28年(1951)台風13号 <input type="checkbox"/> 昭和57年(1982)豪雨(台風11号)	<input type="checkbox"/> 昭和34年(1959)伊勢湾台風 <input type="checkbox"/> 平成12年(2000)東海豪雨
その他 全て クリア	<input type="checkbox"/> 昭和35年(1960)チリ津波		

●共通タグ

地震 全て クリア	<input checked="" type="checkbox"/> 嘉永7年(1854)安政東海地震 <input checked="" type="checkbox"/> 昭和21年(1946)南海地震	<input checked="" type="checkbox"/> 昭和19年(1944)東南海地震	<input checked="" type="checkbox"/> 昭和20年(1945)三河地震
風水害 全て クリア	<input type="checkbox"/> 昭和9年(1934)室戸台風 <input type="checkbox"/> 昭和46年(1971)県南部集中豪雨 <input type="checkbox"/> 平成16年(2004)台風21号・土砂災害	<input type="checkbox"/> 昭和28年(1951)台風13号 <input type="checkbox"/> 昭和57年(1982)豪雨(台風11号)	<input type="checkbox"/> 昭和34年(1959)伊勢湾台風 <input type="checkbox"/> 平成12年(2000)東海豪雨
その他 全て クリア	<input type="checkbox"/> 昭和35年(1960)チリ津波		

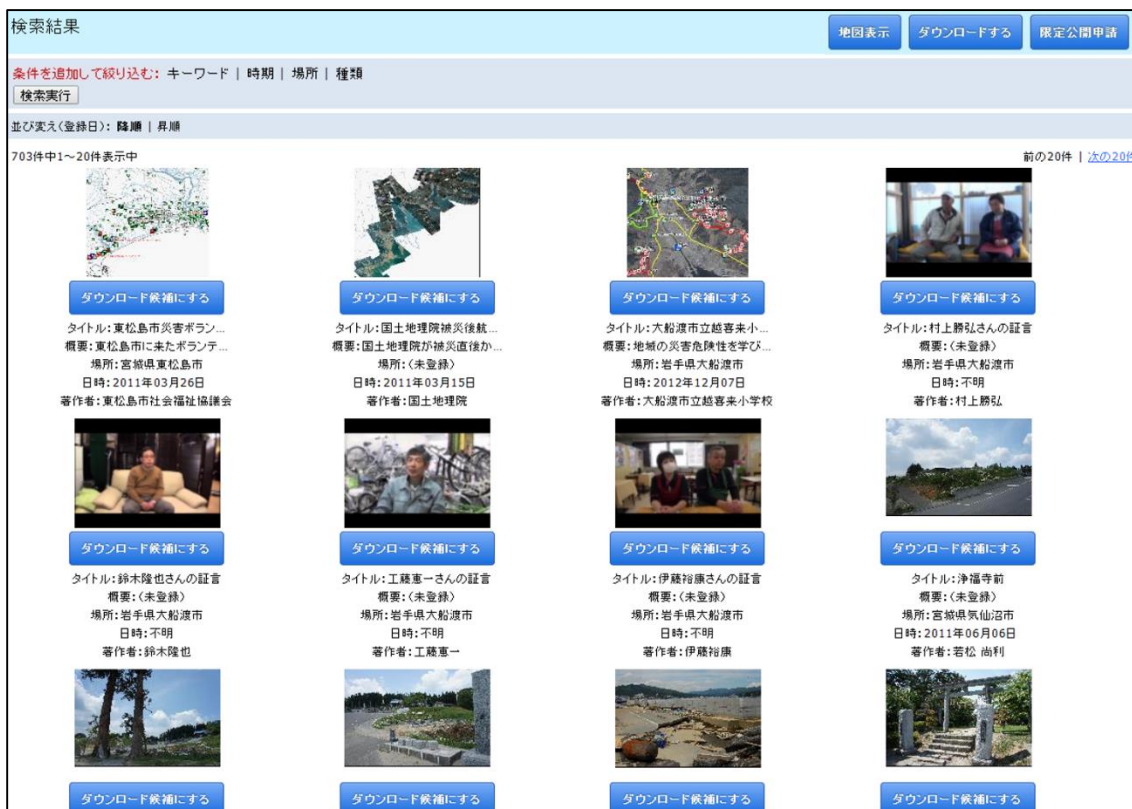
“！”をクリックするとフリーワードを入力する際の注意書きが表示されます。




ボックスに単語を入力して検索を押します。



入力した単語をメタデータに含むコンテンツが種類に関係なく全て表示されます。



キーワードで探すからの絞り込み検索について条件を追加して絞り込むことができます。



「キーワード」「時期」「場所」「種類」で絞り込んでいくことができます。

☆フリーワードのボックスに何も入力せずに検索を実行した場合☆  
・条件を追加して絞り込む OR・コンテンツの種類で絞り込めます。

#### 4-2. 時期による検索

「指定なし」、「期間を指定する」の2種類があります。

「期間を指定する」をクリックすると、「災害前」、「災害後」、「災害前後不明」から大まかな期間を指定して検索することが可能となります。

また、「西暦」「年」「月」「日」がビビッドになり、ドロップダウンから年号や月日を選べるようになります。

時期を指定する

指定なし

期間を指定する

災害前  災害後  災害前後不明

(不明) ▼ 年 (不明) ▼ 月 (不明) ▼ 日 ~ (不明) ▼ 年 (不明) ▼ 月 (不明) ▼ 日

+ 検索条件に時刻も追加する場合はここをクリックして下さい +

時期のみで検索

「+検索条件に時刻も追加する場合はここをクリックしてください+」をクリックすると、「時」「分」「秒」が追加できるようになります。

時期を指定する

指定なし

期間を指定する

災害前  災害後  災害前後不明

(不明) ▼ 年 (不明) ▼ 月 (不明) ▼ 日 ~ (不明) ▼ 年 (不明) ▼ 月 (不明) ▼ 日

(不明) ▼ 時 (不明) ▼ 分 (不明) ▼ 秒 ~ (不明) ▼ 時 (不明) ▼ 分 (不明) ▼ 秒

時期のみで検索

#### 4-3. 場所指定による検索：住所・ランドマーク・地図による検索

- ・場所指定のみで検索ができる。

場所を指定する

都道府県: 三重県 ▼ 市区町村: 津市 ▼ 町丁・大字等: [ ] 番地・小字等: [ ]

ランドマーク: [ ] ↓

地図で範囲を指定 検索する範囲は設定されていません

場所のみで検索

##### 4-3-1. 住所を入力して「場所のみで検索」

・都道府県・市区町村・町丁・大字等・番地小字等を入力することで、コンテンツが検索できます。

##### 4-3-2. ランドマークのみで検索

- ・コンテンツに関するランドマークを入力することで検索ができます。
- ・“！”をクリックするとランドマーク入力時の注意が表示されます。

#### ☆ランドマークとは？☆

ある特定地域の景観を特徴づける目印のことで、山や高層建築物など、視覚的に目立つもののことをいいます。

場所を指定する

都道府県: 三重県 ▼ 市区町村: 津市 ▼ 町丁・大字等: [ ] 番地・小字等: [ ]

ランドマーク: [ ] ↓

地図で範囲を指定 検索する範囲は設定されていません

場所のみで検索

ランドマーク  
複数入力する場合は、スペースまたはカンマ(「、」)、「|」を区切りで入力してください

閉じる

##### 4-3-3. 「地図で範囲を指定」で検索

場所を指定する

都道府県: 三重県 ▼ 市区町村: 津市 ▼ 町丁・大字等: [ ] 番地・小字等: [ ]

ランドマーク: [ ] ↓

地図で範囲を指定 検索する範囲は設定されていません

場所のみで検索

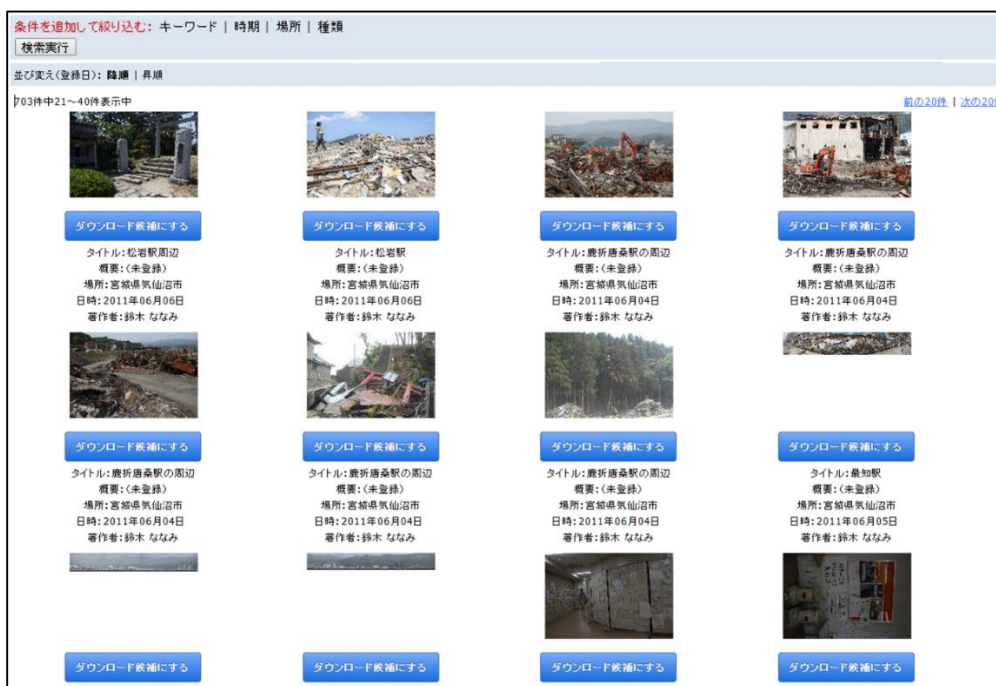
「地図で範囲を指定」をクリックすると、Google Mapが表示されます。



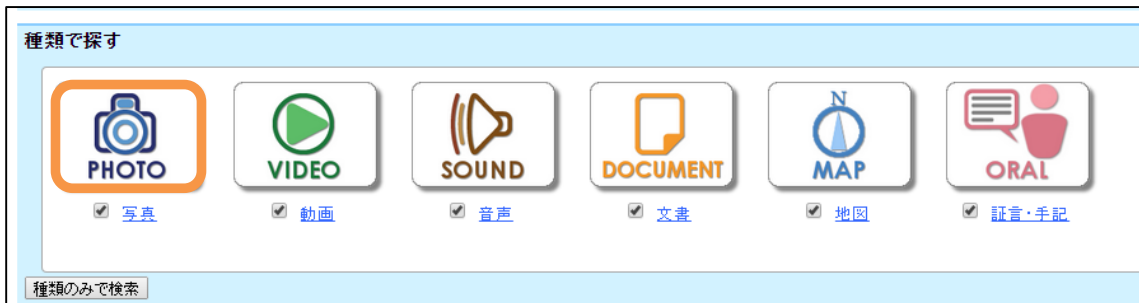
画面上に表示される地図に含まれるコンテンツを表示することができます。

条件を追加して絞り込みます

「キーワード」「時期」「場所」「種類」で絞り込むことができます。



#### 4-4. コンテンツの種類による検索



コンテンツの種類を表すアイコンをクリックすると、当該の種類の内容が検索できます。



チェックボックスにチェックを入れて、複数の種類のコンテンツを検索できます。

例：音声コンテンツと地図コンテンツの2種類を検索

#### 5. 検索結果の表示

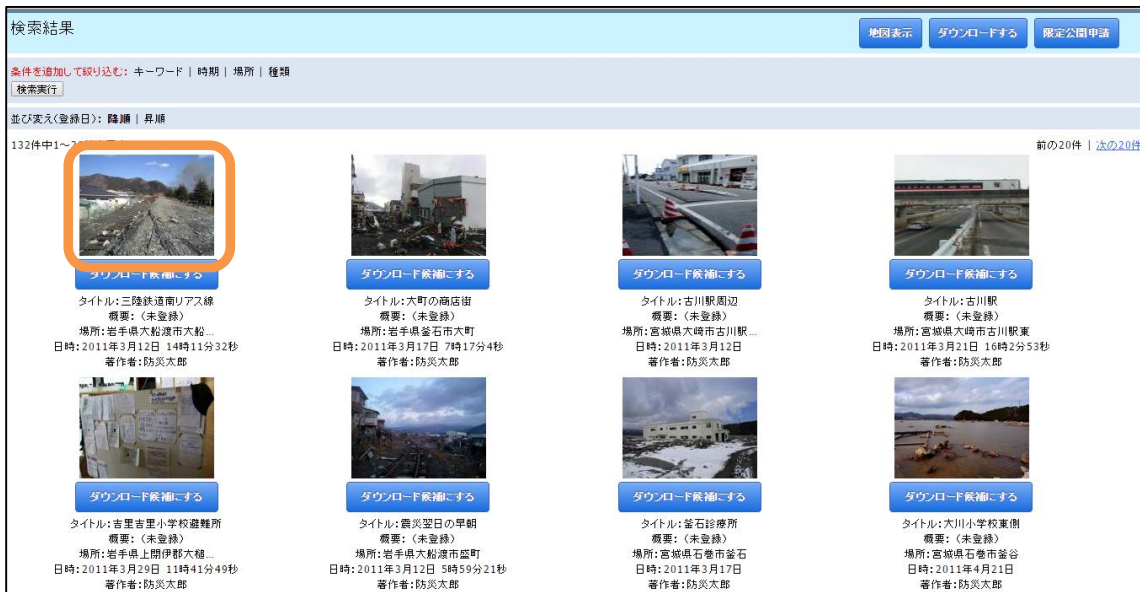
##### 5-1. 表示件数

20件ずつ表示されます。

右上すみに配置の 前の20件 次の20件 で切り替えができます。

##### 5-2. コンテンツ詳細情報の表示

検索結果画面に表示されているコンテンツのサムネイル画像をクリックすると、コンテンツ詳細画面が別タブで表示されます。



コンテンツ詳細画面では以下の3つの項目が表示されます。


- コンテンツデータプレビュー

登録されているコンテンツデータが表示されます。コンテンツがブラウザ上で表示できない場合はコンテンツ種別アイコンが表示されます。

「コンテンツデータを表示する」をクリックすると、別タブでコンテンツが表示されます。ブラウザ上で再生可能でないファイルの場合はコンテンツデータのダウンロードが開始されますので、お手持ちのソフトで再生して下さい。

- 位置情報

コンテンツに位置情報（緯度、経度）が設定されている場合はコンテンツの位置を示す地図が表示されます。地図上には以下のアイコンが表示されます。

種別	コンテンツの場所						コンテンツの撮影場所
	写真	動画	音声	文章	地図	証言・手記	
アイコン							

- メタデータ一覧

コンテンツに登録されているメタデータが一覧で表示されます。「共有 URL」は表示中ページの URL です。ブログや SNS 等でコンテンツ情報を共有したい場合はこの URL をコピーしてお使い下さい。

コンテンツ詳細画面では、画面上部の「前のコンテンツを見る」、「次のコンテンツを見る」ボタンをクリックすることで、検索条件に一致する前後のコンテンツにページを切り替えることができます。

宮城県石巻市管理者でログイン中  
ログアウト

<< 前のコンテンツを見る
次のコンテンツを見る >>

● コンテンツデータプレビュー



● メタデータ一覧

災害名称	東日本大震災	
タイトル	三陸鉄道南リアス線	
概要	(未登録)	
タイトル2	(非公開)	
概要2	(非公開)	
説明者	(非公開)	
公開レベル	公開	
非公開理由	(未登録)	
限定公開理由	(未登録)	
利用制限	制限なし	
コンテンツの種類	写真	
日時	2011年3月12日3時11分32秒	
場所	住所1	岩手県大船渡市大船渡町
	付近の目印	(未登録)
	緯度	39.05305271285741
	経度	141.6991472244218
撮影場所	住所	岩手県大船渡市大船渡町
	付近の目印	飛定地山
	緯度	39.05305271285741
	経度	141.6991472244218
コンテンツデータURL	<a href="http://localhost/marugoto/contents/data/01-001-000264">http://localhost/marugoto/contents/data/01-001-000264</a>	
サムネイルURL	<a href="http://localhost/marugoto/contents/thumbnail/01-001-000264">http://localhost/marugoto/contents/thumbnail/01-001-000264</a>	
YouTube埋め込みURL	(未登録)	
YouTubeサムネイルURL	(未登録)	
地図サービスURL	(未登録)	
地図サムネイルURL	(未登録)	
ISBN	(未登録)	
著作者	防災太郎	
著作権処理状況	処理不要	
著作権未処理理由	運営主体が所有する写真	
肖像権処理状況	処理不要	
肖像権未処理理由	人が写っていない	
証言者	(未登録)	
提供者	防災太郎	
提供者備考	(未登録)	
運営主体	宮城県石巻市	
出典	宮城県石巻市	
元ファイル名	81889_sr.jpg	
登録日時	2015年6月29日20時00分52秒	
登録者	宮城県石巻市管理者	
最終更新日時	2015年6月29日20時03分11秒	
最終更新者	宮城県石巻市管理者	
お問い合わせ番号	01-001-000264	
タグ	地震, 鉄道	
シリーズ	三陸鉄道	
共有URL	<a href="http://localhost/marugoto/search/detail/01-001-000264">http://localhost/marugoto/search/detail/01-001-000264</a>	

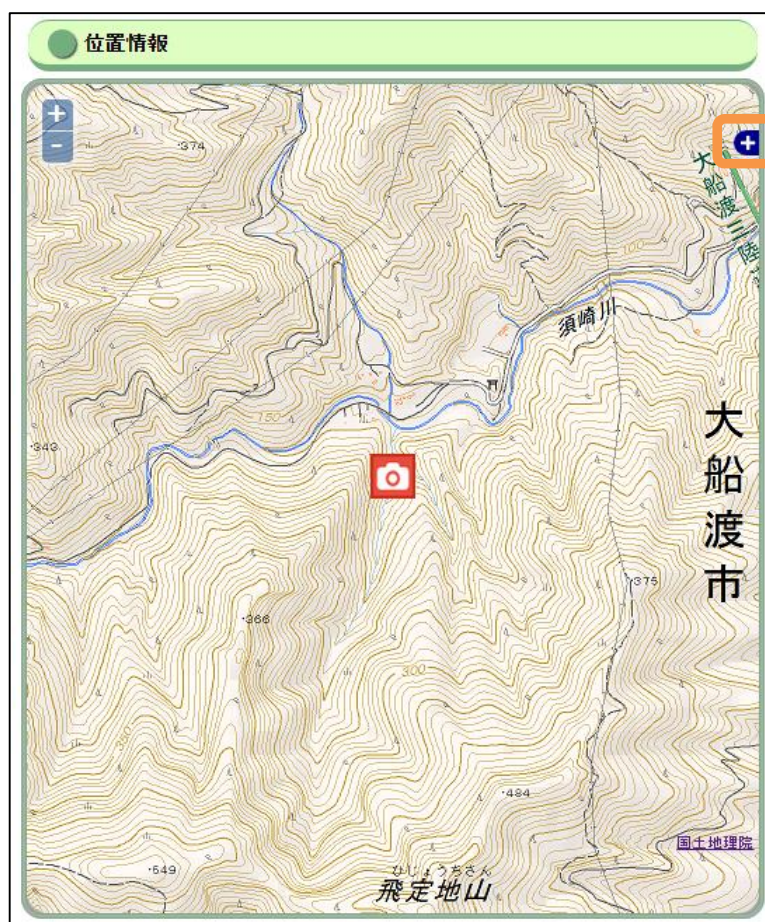
● 位置情報



「位置情報」項目内の地図では、以下の種類の地図を切り替えて表示することが可能です。航空写真はそれぞれ撮影時期が異なるので、コンテンツ取得日時に近い地図を表示させることで、撮影時の状況を詳しく知ることができます。

- 標準地図
- 電子国土基本図（オルソ画像）
- 国土画像情報（第一期：1974～1978年撮影）
- 国土画像情報（第二期：1979～1983年撮影）
- 国土画像情報（第三期：1984～1986年撮影）
- 国土画像情報（第四期：1988～1990年撮影）
- 東日本大震災被災地震災直後オルソ画像（2011年3月～2011年4月撮影）
- 東日本大震災被災地震災後オルソ画像（2011年5月～2012年4月撮影）
- 東日本大震災被災地震災後オルソ画像（2012年10月～2013年5月撮影）

表示する地図を切り替えたい場合は、地図の右上に表示されている「+」をクリックして地図一覧を表示します。



表示された地図一覧の中から任意の地図を選択することで表示される地図が切り替わります。

地図一覧の表示を閉じたい場合は、右上の「-」をクリックして下さい。



「標準地図」以外の地図を選択すると、以下のような航空写真が表示されます。他の地図を選択することで再び地図を切り替えることが可能です。



※：「標準地図」以外の地図は、提供されているエリア・ズームレベルが限定的であるため、地図が表示されない場合があります。地図が提供されていないエリア・ズームレベルでは以下のように灰色で表示されます。



### 5-3. コンテンツ編集画面への遷移

コンテンツ詳細画面にアクセスした際、そのコンテンツに対する編集権限を持つ場合は、「次のコンテンツを見る」の下に「このコンテンツを編集する」ボタンが表示されます。このボタンをクリックすると当該コンテンツの編集画面へと遷移します。



## 5-4. 限定公開コンテンツの視聴方法

検索結果に限定公開コンテンツが表示されることがあります。  
このコンテンツを視聴する場合の方法です。

画面左上の限定公開申請ボタンをクリックします。

The screenshot shows a search results interface. At the top right, there are three buttons: '地図表示' (Map Display), 'ダウンロードする' (Download), and '限定公開申請' (Apply for Limited Access), with the latter being highlighted by an orange box. Below the search bar, there are search filters and a '並び替え' (Sort) dropdown set to '降順 | 昇順'. The main content area displays six items, each with a thumbnail and a 'ダウンロード候補にする' (Add to Download Candidates) button. The first item has a '限定公開 PHOTO' icon and is highlighted with an orange box. The items are as follows:

- Item 1: 限定公開 PHOTO. タイトル: (未登録). 概要: (未登録). 場所: 岩手県大船渡市. 日時: 2013年10月31日. 著作者: ofine.
- Item 2: MAP. タイトル: 大船渡市立越喜未小... 概要: 地域の災害危険性を学び... 場所: 岩手県大船渡市. 日時: 2012年12月07日. 著作者: 大船渡市立越喜未小学校.
- Item 3: 村上勝弘さんの証言. タイトル: 村上勝弘さんの証言. 概要: (未登録). 場所: 岩手県大船渡市. 日時: 不明. 著作者: 村上勝弘.
- Item 4: 鈴木隆也さんの証言. タイトル: 鈴木隆也さんの証言. 概要: (未登録). 場所: 岩手県大船渡市. 日時: 不明. 著作者: 鈴木隆也.
- Item 5: 工藤恵一さんの証言. タイトル: 工藤恵一さんの証言. 概要: (未登録).
- Item 6: 伊藤裕康さんの証言. タイトル: 伊藤裕康さんの証言. 概要: (未登録).

The screenshot shows a dialog box titled '限定公開コンテンツの公開申請'. The dialog contains the following information:

- 運営主体: 岩手県大船渡市
- アカウント名: user
- 申請理由: (Text input field)

At the bottom of the dialog, there are two buttons: '申請' (Apply) and '閉じる' (Close). The dialog is highlighted with an orange border. Below the dialog, the text '場所: 岩手県大船渡市' is visible.

申請ボタンを押します。

限定公開コンテンツの公開申請

以下の内容で申請を行いました

運営主体  
岩手県大船渡市

アカウント名  
user

申請理由  
授業で使用するため

申請 閉じる

上記の内容で運営主体管理者に申請が行われました。  
運営主体管理者からメールで許可/不許可の返事が来ます。

もう一度、検索をして結果を見ると、限定公開だったコンテンツのサムネイルが表示されるようになっており、視聴やダウンロードができます。

検索結果

地図表示 ダウンロードする 限定公開申請

条件を追加して絞り込む: キーワード | 時期 | 場所 | 種類

検索実行

並び替え(登録日): 降順 | 昇順

6件中1~6件表示中

前の20件 | 次の20件

サムネイル	ダウンロード候補にする	タイトル	概要	場所	日時	著作者
	ダウンロード候補にする	(未登録)	(未登録)	岩手県大船渡市	2012年10月21日	ofune
	ダウンロード候補にする	大船渡市立越喜来小...	地域の災害危険性を学び...	岩手県大船渡市	2012年12月07日	大船渡市立越喜来小学校
	ダウンロード候補にする	村上勝弘さんの証言	(未登録)	岩手県大船渡市	不明	村上勝弘
	ダウンロード候補にする	鈴木隆也さんの証言	(未登録)	岩手県大船渡市	不明	鈴木隆也
	ダウンロード候補にする	工藤恵一さんの証言	(未登録)	岩手県大船渡市	不明	工藤恵一
	ダウンロード候補にする	伊藤裕康さんの証言	(未登録)	岩手県大船渡市	不明	伊藤裕康

## 5-5. ダウンロード方法

各コンテンツに対応して、下部に「ダウンロード候補にする」ボタンがあります。「ダウンロード候補にする」ボタンをクリックすると、青の「ダウンロード候補」から赤の「候補登録済み」に表示が変わり、ダウンロード候補となります。

検索結果



条件を追加して絞り込む: キーワード | 時期 | 場所 | 種類

検索実行

並び替え(登録日): 降順 | 昇順

65件中1~20件表示中

前の20件 | 込の20件

 <p>ダウンロード候補にする</p> <p>タイトル: 大船渡市立越喜来小 概要: 地域の災害危険性を学び... 場所: 岩手県大船渡市 日時: 2012年12月07日 著作者: 大船渡市立越喜来小学校</p>	 <p>ダウンロード候補にする</p> <p>タイトル: 村上勝弘さんの証言 概要: (未登録) 場所: 岩手県大船渡市 日時: 不明 著作者: 村上勝弘</p>	 <p>ダウンロード候補にする</p> <p>タイトル: 鈴木隆也さんの証言 概要: (未登録) 場所: 岩手県大船渡市 日時: 不明 著作者: 鈴木隆也</p>	 <p>ダウンロード候補にする</p> <p>タイトル: 工藤憲一さんの証言 概要: (未登録) 場所: 岩手県大船渡市 日時: 不明 著作者: 工藤憲一</p>
 <p>ダウンロード候補にする</p> <p>タイトル: 伊藤裕康さんの証言 概要: (未登録) 場所: 岩手県大船渡市 日時: 不明 著作者: 伊藤裕康</p>	 <p>ダウンロード候補にする</p> <p>タイトル: 20110601_... 概要: (未登録) 場所: 岩手県大船渡市 日時: 2011年06月01日 著作者: 工藤謙造</p>	 <p>ダウンロード候補にする</p> <p>タイトル: 20110601_... 概要: (未登録) 場所: 岩手県大船渡市 日時: 2011年06月01日 著作者: 工藤謙造</p>	 <p>ダウンロード候補にする</p> <p>タイトル: 20110601_... 概要: (未登録) 場所: 岩手県大船渡市 日時: 2011年06月01日 著作者: 工藤謙造</p>

検索結果









条件を追加して絞り込む: キーワード | 時期 | 場所 | 種類

検索実行

並び替え(登録日): 降順 | 昇順

65件中1~20件表示中

前の20件 | 込の20件

 <p>候補登録済み</p> <p>タイトル: 大船渡市立越喜来小 概要: 地域の災害危険性を学び... 場所: 岩手県大船渡市 日時: 2012年12月07日 著作者: 大船渡市立越喜来小学校</p>	 <p>候補登録済み</p> <p>タイトル: 村上勝弘さんの証言 概要: (未登録) 場所: 岩手県大船渡市 日時: 不明 著作者: 村上勝弘</p>	 <p>ダウンロード候補にする</p> <p>タイトル: 鈴木隆也さんの証言 概要: (未登録) 場所: 岩手県大船渡市 日時: 不明 著作者: 鈴木隆也</p>	 <p>ダウンロード候補にする</p> <p>タイトル: 工藤憲一さんの証言 概要: (未登録) 場所: 岩手県大船渡市 日時: 不明 著作者: 工藤憲一</p>
 <p>ダウンロード候補にする</p> <p>タイトル: 伊藤裕康さんの証言 概要: (未登録) 場所: 岩手県大船渡市 日時: 不明 著作者: 伊藤裕康</p>	 <p>ダウンロード候補にする</p> <p>タイトル: 20110601_... 概要: (未登録) 場所: 岩手県大船渡市 日時: 2011年06月01日 著作者: 工藤謙造</p>	 <p>候補登録済み</p> <p>タイトル: 20110601_... 概要: (未登録) 場所: 岩手県大船渡市 日時: 2011年06月01日 著作者: 工藤謙造</p>	 <p>ダウンロード候補にする</p> <p>タイトル: 20110601_... 概要: (未登録) 場所: 岩手県大船渡市 日時: 2011年06月01日 著作者: 工藤謙造</p>

ページの右上部分に **ダウンロードする** ボタンがあります。これをクリックすると、赤い表示になっているコンテンツがダウンロード候補一覧として表示されます。



「一括解除」をクリックすると、緑ボタン部分が「一括選択」となり、赤く「選択済」と表示されていたボタンが、青のボタン「未選択」と表示されます。



「一括選択」をクリックすると緑ボタン部分が「一括解除」となり、青の「未選択」が赤の「選択済」となります。



一括ダウンロードを押すと全てがダウンロードされます。



——補足——

ダウンロードされた画像コンテンツには以下の Exif 情報が付加されています。

災害アーカイブシステムの メタデータ	ダウンロードコンテンツの Exif
タイトル	タイトル
著作者	著作権
コンテンツの取得日時	撮影日時
コンテンツ撮影場所の座標	GPS（緯度、経度）

※Exif 情報が設定されるのは、Exif を保持できる JPEG 形式、TIFF 形式の画像のみです。その他コンテンツでは設定されません。


候補から削除を押すと削除されます。



## 6. 設定

各種作業者関連の設定を行うことが可能です。

ユーザー一覧では、作業者情報の編集が行えます。

 をクリックするとアカウントについての編集が行えます。

