

災害アーカイブデータベースシステム

一般向け検索

マニュアル

改訂履歴

訂番	日付	頁	変更内容
1.0.0	2014/02/28	-	新規作成
1.1.0	2014/11/07	表紙	タイトルを修正 修正前：東日本大震災アーカイブデータベースシステム 修正後：災害アーカイブデータベースシステム
		改訂履歴	改訂履歴の追加
		全体	「311 まるごとアーカイブ検索システム」アイコンを汎用化版のアイコンに変更
		4	3 1 1 震災特有の文言の削除
		1-5 8-10 13-14	検索画面・機能の改善
1.1.1	2014/12/11	6	「地図で範囲を指定」ダイアログを修正
1.2.0	2015/02/27	8-13	コンテンツ詳細画面の説明を追加
1.3.0	2015/05/22	1 4	コンテンツ検索時の期間指定方法に「災害前」、「災害後」、「災害前後不明」を追加
1.4.0	2015/07/15	9-10	コンテンツ切り替え機能を追加 コンテンツデータ表示用ボタンを追加
1.5.0	2016/03/25	18	画像コンテンツに EXIF 情報を付加する機能を追加

目次

1. 検索	1
1-1. キーワードで探す	1
1-2. 時期による検索	4
1-3. 場所指定による検索：住所・ランドマーク・地図による検索	5
1-3-1. 住所を入力して「場所のみで検索」	5
1-3-2. ランドマークのみで検索	5
1-3-3. 「地図で範囲を指定」で検索	6
1-4. コンテンツの種類による検索	7
2. 検索結果の表示	8
2-1. 表示件数	8
2-2. コンテンツ詳細情報の表示	8
2-3. ダウンロード方法	15
3. 限定公開コンテンツの視聴	19

1. 検索

大きく分けて4種類の検索方法があります。

1. キーワード検索
2. 時期による検索
3. 場所指定による検索：住所・ランドマーク・地図による検索
4. コンテンツの種類による検索

The image shows a search interface with four main sections, each highlighted with a red circle and a number:

- ① キーワードで探す**: Includes radio buttons for "共通タグ" (selected) and "ローカルタグ", a "フリーワード" input field, and a "キーワードのみで検索" button.
- ② 時期を指定する**: Includes radio buttons for "指定なし" (selected) and "期間を指定する", sub-options for "災害前", "災害後", and "災害前後不明", date pickers for year, month, and day, and a "時期のみで検索" button.
- ③ 場所を指定する**: Includes dropdowns for "都道府県" (岩手県) and "市区町村" (二戸郡一戸町), input fields for "町丁・大字等" and "番地・小字等", a "ランドマーク" input field, and a "場所のみで検索" button.
- ④ 種類で探す**: Includes icons for "PHOTO" (写真), "VIDEO" (動画), "SOUND" (音源), "DOCUMENT" (文書), "MAP" (地図), and "ORAL" (証言・手記), each with a checked checkbox, and a "種類のみで検索" button.

A "検索実行" button is located at the bottom left of the interface.

1-1. キーワードで探す

「キーワードで探す」では、「共通タグ」、「ローカルタグ」、「フリーワード」を指定して検索を行うことが可能です。

「共通タグ」または「ローカルタグ」をクリックすると、タグ一覧が表示されます。

検索実行

キーワードで探す

共通タグ

ローカルタグ

フリーワード

キーワードのみで検索

検索実行

キーワードで探す

共通タグ

地震 高永7年(1854)安政東海地震 昭和19年(1944)東南海地震 昭和20年(1945)三河地震
 昭和21年(1946)南海地震

風水害 昭和9年(1934)室戸台風 昭和28年(1951)台風13号 昭和34年(1959)伊勢湾台風
 昭和46年(1971)県南部集中豪雨 昭和57年(1982)豪雨(台風11号) 平成12年(2000)東海豪雨
 平成16年(2004)台風21号・土砂災害

その他 昭和35年(1960)チリ津波

全て クリア

ローカルタグ

ひと 児童・生徒 学生 高齢者
 障がい者 妊婦 乳幼児
 病人 負傷者 行方不明者
 遺体 被災者・避難者 帰宅困難者
 災害孤児・遺児 遺族 災害後遺障害者
 医師・看護師等医療従事者 災害ボランティア NPO・NGOスタッフ
 研究者・専門家 旅行者 住民

官公庁 議会 日本政府・府省 外国政府機関
 被災市町村 被災都道府県

防災関係機関 自衛隊 海上保安庁 災害派遣医療チーム(DMAT)
 赤十字 支援自治体 海外救援隊
 警察 消防 消防団

学校・教育機関 専修・各種学校 公民館 図書館
 博物館・美術館 動物園・植物園・水族館 幼稚園
 小学校 中学校 高校
 次学 特別支援学校

医療・保健・福祉機関 学童保育 社会福祉協議会 医院・病院
 保健所 福祉事務所 老人福祉・介護
 障害者福祉 保育所 児童館
 その他の医療・保健・福祉機関

風景 まちなみ 自然 海
 河川 田畑 森林
 湖沼

フリーワード

キーワードのみで検索

中項目に「全て」と「クリア」のボタンがあり、「全て」をクリックすると該当する全ての小項目にチェックが入ります。

共通タグ

地震 高永7年(1854)安政東海地震 昭和19年(1944)東南海地震 昭和20年(1945)三河地震
 昭和21年(1946)南海地震

風水害 昭和9年(1934)室戸台風 昭和28年(1951)台風13号 昭和34年(1959)伊勢湾台風
 昭和46年(1971)県南部集中豪雨 昭和57年(1982)豪雨(台風11号) 平成12年(2000)東海豪雨
 平成16年(2004)台風21号・土砂災害

その他 昭和35年(1960)チリ津波

全て クリア

共通タグ

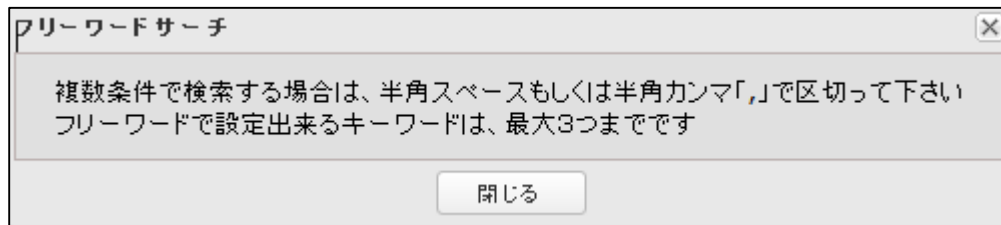
地震 高永7年(1854)安政東海地震 昭和19年(1944)東南海地震 昭和20年(1945)三河地震
 昭和21年(1946)南海地震

風水害 昭和9年(1934)室戸台風 昭和28年(1951)台風13号 昭和34年(1959)伊勢湾台風
 昭和46年(1971)県南部集中豪雨 昭和57年(1982)豪雨(台風11号) 平成12年(2000)東海豪雨
 平成16年(2004)台風21号・土砂災害

その他 昭和35年(1960)チリ津波

全て クリア

“！”をクリックするとフリーワードを入力する際の注意書きが表示されます。



ボックスに単語を入力して検索を押します。



入力した単語をメタデータに含むコンテンツが種類に関係なく全て表示されます。

検索結果

地図表示 ダウンロードする 限定公開申請

条件を追加して絞り込む: キーワード | 時期 | 場所 | 種類


検索実行

並び替え(登録日): 降順 | 昇順

703件中1~20件表示中 前の20件 | 法の20件

Thumbnail	Download Candidate Button	Title	Summary	Location	Date	Author
	ダウンロード候補にする	タイトル: 東松島市災害ボラン...	概要: 東松島市にきたボランテ...	場所: 宮城県東松島市	日時: 2011年03月26日	著作者: 東松島市社会福祉協議会
	ダウンロード候補にする	タイトル: 国土地理院被災後統...	概要: 国土地理院が被災直後か...	場所: (未登録)	日時: 2011年03月15日	著作者: 国土地理院
	ダウンロード候補にする	タイトル: 大船渡市立越喜未小...	概要: 地域の災害危険性を学び...	場所: 岩手県大船渡市	日時: 2012年12月07日	著作者: 大船渡市立越喜未小学校
	ダウンロード候補にする	タイトル: 村上勝弘さんの証言	概要: (未登録)	場所: 岩手県大船渡市	日時: 不明	著作者: 村上勝弘
	ダウンロード候補にする	タイトル: 鈴木隆也さんの証言	概要: (未登録)	場所: 岩手県大船渡市	日時: 不明	著作者: 鈴木隆也
	ダウンロード候補にする	タイトル: 工藤恵一さんの証言	概要: (未登録)	場所: 岩手県大船渡市	日時: 不明	著作者: 工藤恵一
	ダウンロード候補にする	タイトル: 伊藤裕康さんの証言	概要: (未登録)	場所: 岩手県大船渡市	日時: 不明	著作者: 伊藤裕康
	ダウンロード候補にする	タイトル: 浄福寺前	概要: (未登録)	場所: 宮城県気仙沼市	日時: 2011年06月06日	著作者: 若松 尚利
	ダウンロード候補にする					
	ダウンロード候補にする					
	ダウンロード候補にする					
	ダウンロード候補にする					

キーワードで探すからの絞り込み検索について条件を追加して絞り込むことができます。



検索結果

条件を追加して絞り込む: キーワード | 時期 | 場所 | 種類

検索実行

並び替え(登録日): 降順 | 昇順

「キーワード」「時期」「場所」「種類」で絞り込んでいくことができます。

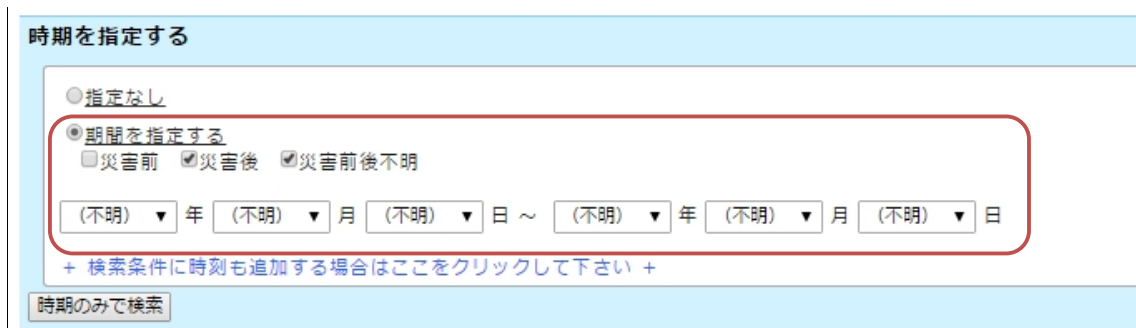
☆フリーワードのボックスに何も入力せずに検索を実行した場合☆
・条件を追加して絞り込む OR ・コンテンツの種類で絞り込めます。

1-2. 時期による検索

「指定なし」、「期間を指定する」の2種類があります。

「期間を指定する」をクリックすると、「災害前」、「災害後」、「災害前後不明」から大まかな期間を指定して検索することが可能となります。

また、「西暦」「年」「月」「日」がビビッドになり、ドロップダウンから年号や月日を選べるようになります。



時期を指定する

指定なし

期間を指定する

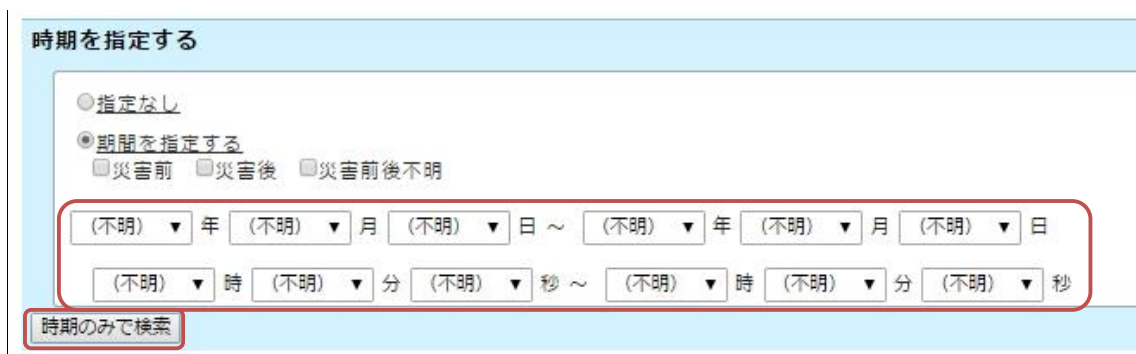
災害前 災害後 災害前後不明

(不明) ▼ 年 (不明) ▼ 月 (不明) ▼ 日 ~ (不明) ▼ 年 (不明) ▼ 月 (不明) ▼ 日

+ 検索条件に時刻も追加する場合はここをクリックして下さい +

時期のみで検索

「+検索条件に時刻も追加する場合はここをクリックしてください+」をクリックすると、「時」「分」「秒」が追加できるようになります。



時期を指定する

指定なし

期間を指定する

災害前 災害後 災害前後不明

(不明) ▼ 年 (不明) ▼ 月 (不明) ▼ 日 ~ (不明) ▼ 年 (不明) ▼ 月 (不明) ▼ 日

(不明) ▼ 時 (不明) ▼ 分 (不明) ▼ 秒 ~ (不明) ▼ 時 (不明) ▼ 分 (不明) ▼ 秒

時期のみで検索

1-3. 場所指定による検索：住所・ランドマーク・地図による検索

- ・場所指定のみで検索ができる。

The screenshot shows a search form titled "場所を指定する" (Specify Location). It includes dropdown menus for "都道府県" (Prefecture) set to "三重県" (Mie Prefecture) and "市区町村" (City/Town/Village) set to "津市" (Tsu City). There are input fields for "町丁・大字等" (Town/Village/大字) and "番地・小字等" (Address/小字). A "ランドマーク" (Landmark) field is also present. A button "地図で範囲を指定" (Specify range on map) is disabled with the message "検索する範囲は設定されていません" (No search range is set). The "場所のみで検索" (Search only by location) button is highlighted with a red box.

1-3-1. 住所を入力して「場所のみで検索」

- ・都道府県・市区町村・町丁・大字等・番地小字等を入力することで、コンテンツが検索できます。

1-3-2. ランドマークのみで検索

- ・コンテンツに関するランドマークを入力することで検索ができます。
- ・“！”をクリックするとランドマーク入力時の注意が表示されます。

☆ランドマークとは？☆

ある特定地域の景観を特徴づける目印のことで、山や高層建築物など、視覚的に目立つもののことをいいます。

This screenshot shows the same search form as above, but with a "ランドマーク" (Landmark) input field highlighted by a red box. A dialog box is open over the field, containing the text: "複数入力する場合は、スペースまたはカンマ(「、」,「,」いずれも可)区切りで入力してください" (If entering multiple, please use space or comma (「、」,「,」 either is acceptable) as a separator). There is a "閉じる" (Close) button at the bottom of the dialog.

条件を追加して絞り込みます
「キーワード」「時期」「場所」「種類」で絞り込むことができます。













条件を追加して絞り込む: キーワード | 時期 | 場所 | 種類

検索実行

並び替え(登録日): 降順 | 昇順







703件中21~40件表示中

前の20件 | 次の20件

 <p>ダウンロード候補にする</p> <p>タイトル: 松岩駅周辺 概要: (未登録) 場所: 宮城県気仙沼市 日時: 2011年06月06日 著作者: 鈴木 ななみ</p>	 <p>ダウンロード候補にする</p> <p>タイトル: 松岩駅 概要: (未登録) 場所: 宮城県気仙沼市 日時: 2011年06月06日 著作者: 鈴木 ななみ</p>	 <p>ダウンロード候補にする</p> <p>タイトル: 鹿折唐桑駅の周辺 概要: (未登録) 場所: 宮城県気仙沼市 日時: 2011年06月04日 著作者: 鈴木 ななみ</p>	 <p>ダウンロード候補にする</p> <p>タイトル: 鹿折唐桑駅の周辺 概要: (未登録) 場所: 宮城県気仙沼市 日時: 2011年06月04日 著作者: 鈴木 ななみ</p>
 <p>ダウンロード候補にする</p> <p>タイトル: 鹿折唐桑駅の周辺 概要: (未登録) 場所: 宮城県気仙沼市 日時: 2011年06月04日 著作者: 鈴木 ななみ</p>	 <p>ダウンロード候補にする</p> <p>タイトル: 鹿折唐桑駅の周辺 概要: (未登録) 場所: 宮城県気仙沼市 日時: 2011年06月04日 著作者: 鈴木 ななみ</p>	 <p>ダウンロード候補にする</p> <p>タイトル: 鹿折唐桑駅の周辺 概要: (未登録) 場所: 宮城県気仙沼市 日時: 2011年06月04日 著作者: 鈴木 ななみ</p>	 <p>ダウンロード候補にする</p> <p>タイトル: 最知駅 概要: (未登録) 場所: 宮城県気仙沼市 日時: 2011年06月05日 著作者: 鈴木 ななみ</p>
 <p>ダウンロード候補にする</p>	 <p>ダウンロード候補にする</p>	 <p>ダウンロード候補にする</p>	 <p>ダウンロード候補にする</p>

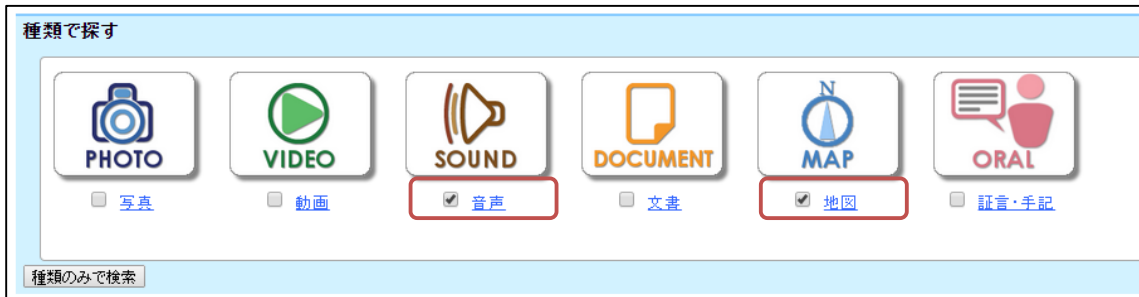
1-4. コンテンツの種類による検索

種類で探す

 <p>PHOTO</p> <p><input checked="" type="checkbox"/> 写真</p>	 <p>VIDEO</p> <p><input checked="" type="checkbox"/> 動画</p>	 <p>SOUND</p> <p><input checked="" type="checkbox"/> 音声</p>	 <p>DOCUMENT</p> <p><input checked="" type="checkbox"/> 文書</p>	 <p>MAP</p> <p><input checked="" type="checkbox"/> 地図</p>	 <p>ORAL</p> <p><input checked="" type="checkbox"/> 証言・手記</p>
--	--	--	---	--	--

種類のみで検索

コンテンツの種類を表すアイコンをクリックすると、当該の種類の内容が検索できます。



チェックボックスにチェックを入れて、複数の種類のコンテンツを検索できます。

例：音声コンテンツと地図コンテンツの2種類を検索

2. 検索結果の表示

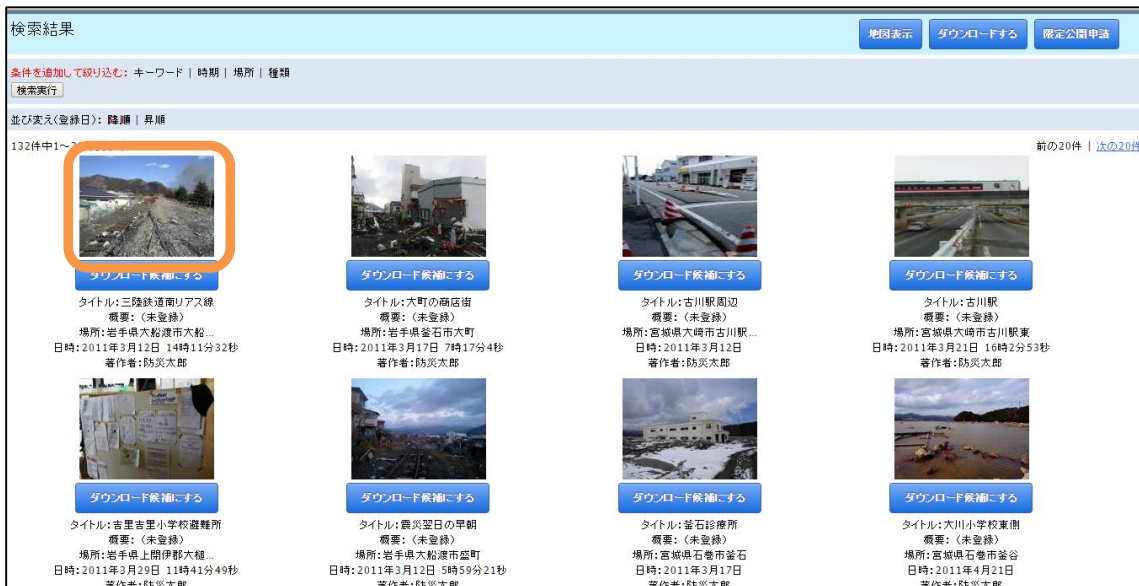
2-1. 表示件数

20件ずつ表示されます。

右上すみに配置の 前の20件 次の20件 で切り替えができます。

2-2. コンテンツ詳細情報の表示

検索結果画面に表示されているコンテンツのサムネイル画像をクリックすると、コンテンツ詳細画面が別タブで表示されます。



コンテンツ詳細画面では以下の3つの項目が表示されます。







- コンテンツデータプレビュー

登録されているコンテンツデータが表示されます。コンテンツがブラウザ上で表示できない場合はコンテンツ種別アイコンが表示されます。

「コンテンツデータを表示する」をクリックすると、別タブでコンテンツが表示されます。ブラウザ上で再生可能でないファイルの場合はコンテンツデータのダウンロードが開始されますので、お手持ちのソフトで再生して下さい。

- 位置情報

コンテンツに位置情報（緯度、経度）が設定されている場合はコンテンツの位置を示す地図が表示されます。地図上には以下のアイコンが表示されます。

種別	コンテンツの場所						コンテンツの撮影場所
	写真	動画	音声	文章	地図	証言・手記	
アイコン							

- メタデータ一覧

コンテンツに登録されているメタデータが一覧で表示されます。「共有 URL」は表示中ページの URL です。ブログや SNS 等でコンテンツ情報を共有したい場合はこの URL をコピーしてお使い下さい。

コンテンツ詳細画面では、画面上部の「前のコンテンツを見る」、「次のコンテンツを見る」ボタンをクリックすることで、検索条件に一致する前後のコンテンツにページを切り替えることができます。

宮城県石巻市管理者でログイン中
ログアウト

<< 前のコンテンツを見る
次のコンテンツを見る >>

● コンテンツデータプレビュー



● メタデータ一覧

災害名称	東日本大震災	
タイトル	三陸鉄道南リアス線	
概要	(未登録)	
タイトル2	(非公開)	
概要2	(非公開)	
説明者	(非公開)	
公開レベル	公開	
非公開理由	(未登録)	
限定公開理由	(未登録)	
利用制限	制限なし	
コンテンツの種類	写真	
日時	2011年3月12日3時11分32秒	
場所	住所1	岩手県大船渡市大船渡町
	付近の目印	(未登録)
	緯度	39.05305271285741
	経度	141.6991472244218
撮影場所	住所	岩手県大船渡市大船渡町
	付近の目印	飛定地山
	緯度	39.05305271285741
	経度	141.6991472244218
コンテンツデータURL	http://localhost/marugoto/contents/data/01-001-000264	
サムネイルURL	http://localhost/marugoto/contents/thumbnail/01-001-000264	
YouTube埋め込みURL	(未登録)	
YouTubeサムネイルURL	(未登録)	
地図サービスURL	(未登録)	
地図サムネイルURL	(未登録)	
ISBN	(未登録)	
著作者	防災太郎	
著作権処理状況	処理不要	
著作権未処理理由	運営主体が所有する写真	
肖像権処理状況	処理不要	
肖像権未処理理由	人が写っていない	
証言者	(未登録)	
提供者	防災太郎	
提供者備考	(未登録)	
運営主体	宮城県石巻市	
出典	宮城県石巻市	
元ファイル名	81889_sr.jpg	
登録日時	2015年6月29日20時00分52秒	
登録者	宮城県石巻市管理者	
最終更新日時	2015年6月29日20時03分11秒	
最終更新者	宮城県石巻市管理者	
お問い合わせ番号	01-001-000264	
タグ	地震, 鉄道	
シリーズ	三陸鉄道	
共有URL	http://localhost/marugoto/search/detail/01-001-000264	

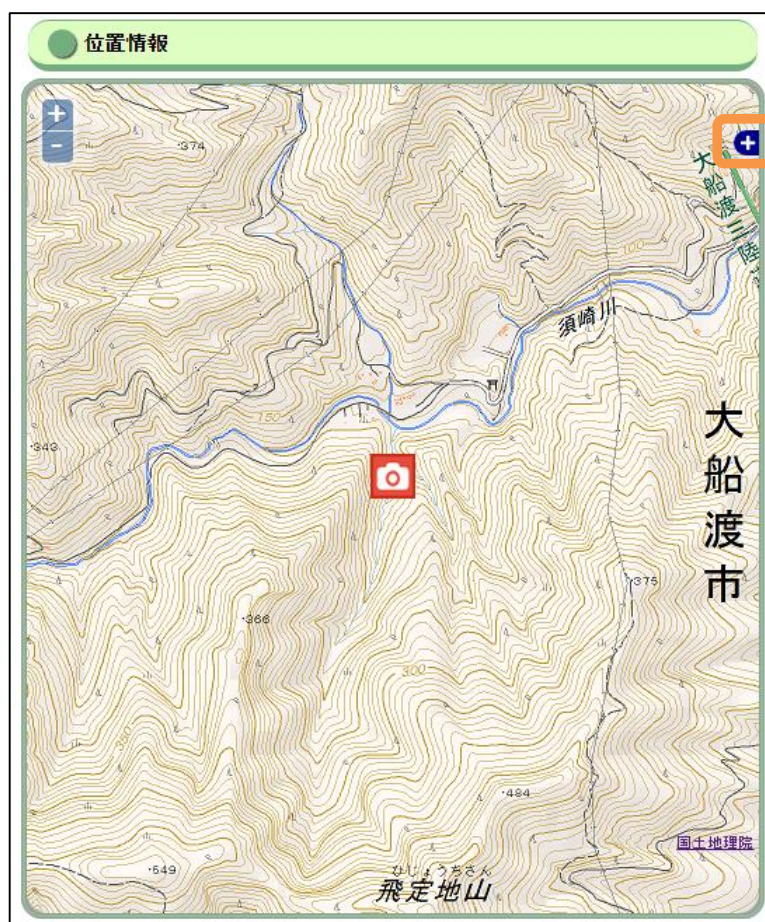
● 位置情報



「位置情報」項目内の地図では、以下の種類の地図を切り替えて表示することが可能です。航空写真はそれぞれ撮影時期が異なるので、コンテンツ取得日時に近い地図を表示させることで、撮影時の状況を詳しく知ることができます。

- 標準地図
- 電子国土基本図（オルソ画像）
- 国土画像情報（第一期：1974～1978年撮影）
- 国土画像情報（第二期：1979～1983年撮影）
- 国土画像情報（第三期：1984～1986年撮影）
- 国土画像情報（第四期：1988～1990年撮影）
- 東日本大震災被災地震災直後オルソ画像（2011年3月～2011年4月撮影）
- 東日本大震災被災地震災後オルソ画像（2011年5月～2012年4月撮影）
- 東日本大震災被災地震災後オルソ画像（2012年10月～2013年5月撮影）

表示する地図を切り替えたい場合は、地図の右上に表示されている「+」をクリックして地図一覧を表示します。



表示された地図一覧の中から任意の地図を選択することで表示される地図が切り替わります。

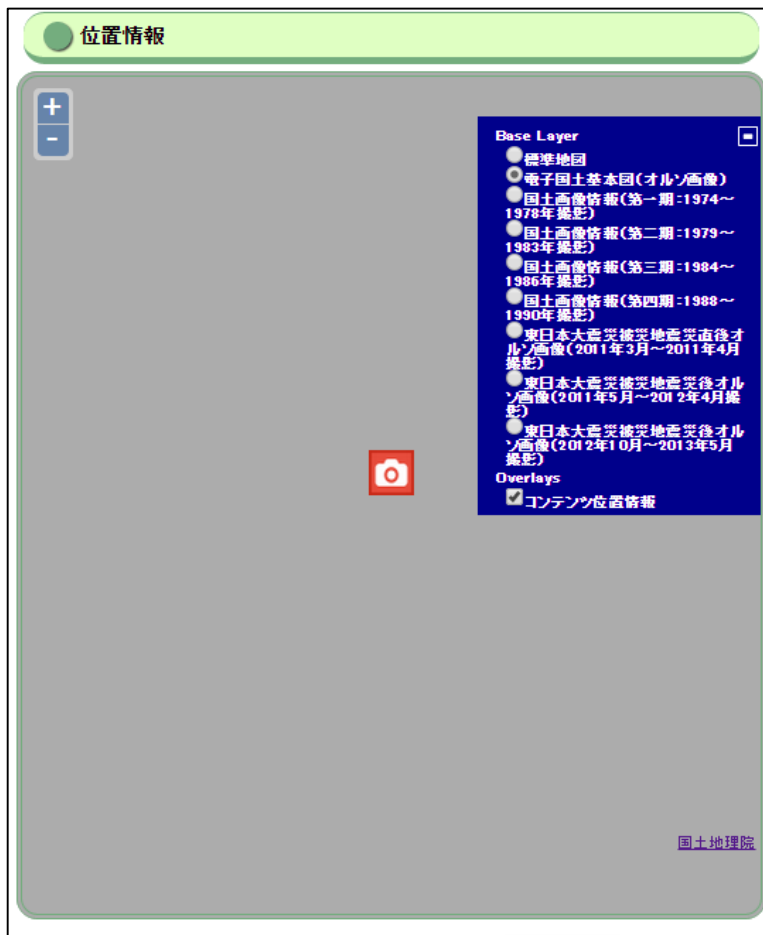
地図一覧の表示を閉じたい場合は、右上の「-」をクリックして下さい。



「標準地図」以外の地図を選択すると、以下のような航空写真が表示されます。他の地図を選択することで再び地図を切り替えることが可能です。



※：「標準地図」以外の地図は、提供されているエリア・ズームレベルが限定的であるため、地図が表示されない場合があります。地図が提供されていないエリア・ズームレベルでは以下のように灰色で表示されます。



2-3. ダウンロード方法

各コンテンツに対応して、下部に「ダウンロード候補にする」ボタンがあります。「ダウンロード候補にする」ボタンをクリックすると、青の「ダウンロード候補」から赤の「候補登録済み」に表示が変わり、ダウンロード候補となります。

検索結果





条件を追加して絞り込む: キーワード | 時期 | 場所 | 種類

検索実行

並び替え(登録日): 降順 | 昇順

65件中1~20件表示中

前の20件 | 次の20件

 <p>ダウンロード候補にする</p> <p>タイトル: 大船渡市立越喜来小 概要: 地域の災害危険性を学び... 場所: 岩手県大船渡市 日時: 2012年12月07日 著作者: 大船渡市立越喜来小学校</p>	 <p>ダウンロード候補にする</p> <p>タイトル: 村上勝弘さんの証言 概要: (未登録) 場所: 岩手県大船渡市 日時: 不明 著作者: 村上勝弘</p>	 <p>ダウンロード候補にする</p> <p>タイトル: 鈴木隆也さんの証言 概要: (未登録) 場所: 岩手県大船渡市 日時: 不明 著作者: 鈴木隆也</p>	 <p>ダウンロード候補にする</p> <p>タイトル: 工藤憲一さんの証言 概要: (未登録) 場所: 岩手県大船渡市 日時: 不明 著作者: 工藤憲一</p>
 <p>ダウンロード候補にする</p> <p>タイトル: 伊藤裕康さんの証言 概要: (未登録) 場所: 岩手県大船渡市 日時: 不明 著作者: 伊藤裕康</p>	 <p>ダウンロード候補にする</p> <p>タイトル: 20110601_... 概要: (未登録) 場所: 岩手県大船渡市 日時: 2011年06月01日 著作者: 工藤謙造</p>	 <p>ダウンロード候補にする</p> <p>タイトル: 20110601_... 概要: (未登録) 場所: 岩手県大船渡市 日時: 2011年06月01日 著作者: 工藤謙造</p>	 <p>ダウンロード候補にする</p> <p>タイトル: 20110601_... 概要: (未登録) 場所: 岩手県大船渡市 日時: 2011年06月01日 著作者: 工藤謙造</p>

検索結果









条件を追加して絞り込む: キーワード | 時期 | 場所 | 種類

検索実行

並び替え(登録日): 降順 | 昇順

65件中1~20件表示中

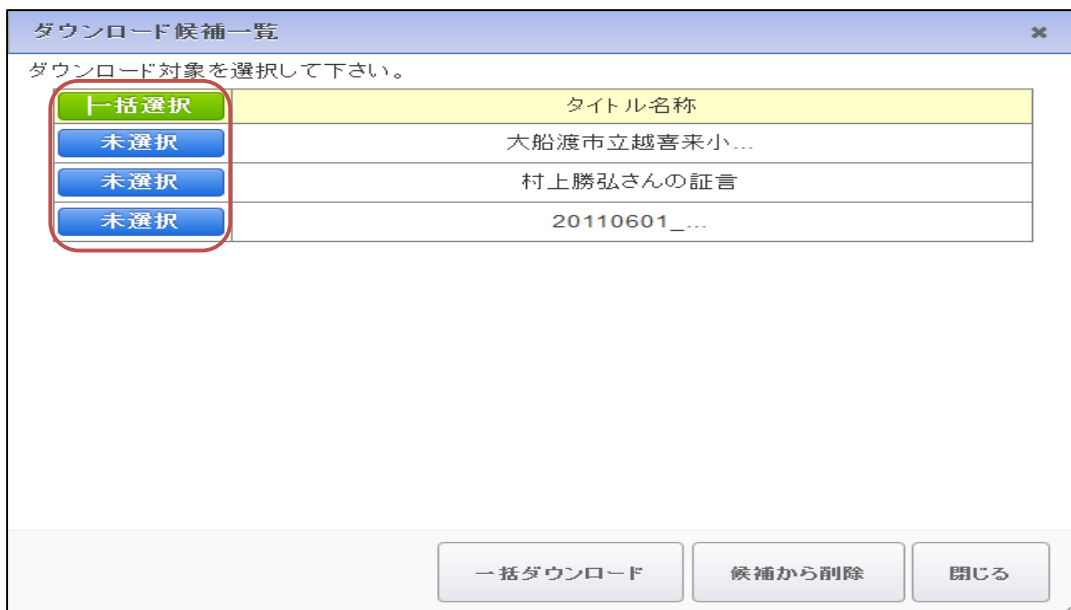
前の20件 | 次の20件

 <p>候補登録済み</p> <p>タイトル: 大船渡市立越喜来小 概要: 地域の災害危険性を学び... 場所: 岩手県大船渡市 日時: 2012年12月07日 著作者: 大船渡市立越喜来小学校</p>	 <p>候補登録済み</p> <p>タイトル: 村上勝弘さんの証言 概要: (未登録) 場所: 岩手県大船渡市 日時: 不明 著作者: 村上勝弘</p>	 <p>ダウンロード候補にする</p> <p>タイトル: 鈴木隆也さんの証言 概要: (未登録) 場所: 岩手県大船渡市 日時: 不明 著作者: 鈴木隆也</p>	 <p>ダウンロード候補にする</p> <p>タイトル: 工藤憲一さんの証言 概要: (未登録) 場所: 岩手県大船渡市 日時: 不明 著作者: 工藤憲一</p>
 <p>ダウンロード候補にする</p> <p>タイトル: 伊藤裕康さんの証言 概要: (未登録) 場所: 岩手県大船渡市 日時: 不明 著作者: 伊藤裕康</p>	 <p>ダウンロード候補にする</p> <p>タイトル: 20110601_... 概要: (未登録) 場所: 岩手県大船渡市 日時: 2011年06月01日 著作者: 工藤謙造</p>	 <p>候補登録済み</p> <p>タイトル: 20110601_... 概要: (未登録) 場所: 岩手県大船渡市 日時: 2011年06月01日 著作者: 工藤謙造</p>	 <p>ダウンロード候補にする</p> <p>タイトル: 20110601_... 概要: (未登録) 場所: 岩手県大船渡市 日時: 2011年06月01日 著作者: 工藤謙造</p>

ページの右上部分に **ダウンロードする** ボタンがあります。これをクリックすると、赤い表示になっているコンテンツがダウンロード候補一覧として表示されます。



「一括解除」をクリックすると、緑ボタン部分が「一括選択」となり、赤く「選択済」と表示されていたボタンが、青のボタン「未選択」と表示されます。



「一括選択」をクリックすると緑ボタン部分が「一括解除」となり、青の「未選択」が赤の「選択済」となります。



一括ダウンロードを押すと全てがダウンロードされます。



——補足——

ダウンロードされた画像コンテンツのExif(Exchangeable image file format)には、以下のメタデータ情報が付加されています。

ダウンロードコンテンツのExif	災害アーカイブシステムのメタデータ
タイトル	タイトル
著作権	著作者
撮影日時	コンテンツの取得日時
GPS（緯度、経度）	コンテンツ撮影場所の座標

※Exifが設定されるのは、Exifを保持できるJPEG形式、TIFF形式の画像のみです。その他コンテンツでは設定されません。

候補から削除を押すと削除されます。



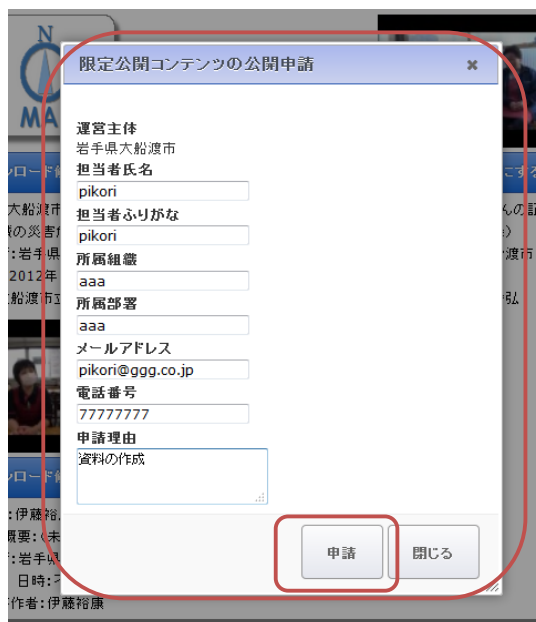
3. 限定公開コンテンツの視聴

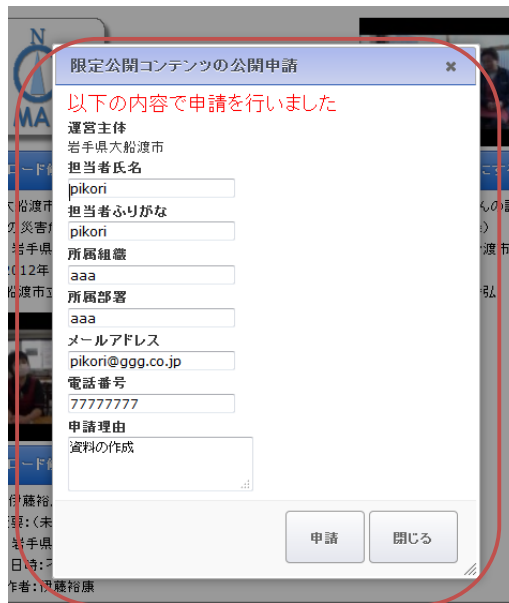
検索結果に限定公開コンテンツが表示されることがあります。
このコンテンツを視聴する場合についてです。

画面左上の限定公開申請ボタンをクリックします。



限定公開申請ボタンを押します。





上記のウィンドウが開き、入力した内容で運営主体管理者に申請が行われました。運営主体管理者からメールで許可/不許可の返事が来ます。

許可が得られた場合、もう一度、検索をすると限定公開だったコンテンツのサムネイルが表示されるようになっており、視聴やダウンロードができます。

