

流山市オープンデータ Web API リファレンス

平成 28 年 1 月

流山市役所・(研)防災科学技術研究所

更新履歴

- 2013年8月19日 本リファレンス新規作成
- 2014年8月8日 選挙データ新規追加
- 2014年8月21日 選挙データ一部更新
- 2015年3月27日 選挙データの2015年版を新規追加
- 2015年7月16日 保育園一覧・地域包括支援センターデータを新規追加
選挙データ一部更新
- 2015年7月30日 保育園一覧データを一部更新
- 2015年11月19日 保育園一覧データを一部更新
- 2016年1月12日 保育園一覧データを一部更新

目次

1. はじめに	4
2. 地図画像 API.....	5
(1) 流山市 浸水（内水）ハザードマップ	6
(2) 流山市 洪水ハザードマップ	7
(3) 流山市 揺れやすさ・防災マップ	9
(4) 流山市 地域の危険度マップ	10
(5) 流山市 液状化危険度マップ	11
3. JSON API	12
(1) 防災・安心安全.....	13
(2) 地域・コミュニティ.....	14
(3) 保健・福祉	15
(4) 子育て・教育.....	16
(5) 勤労・商業・工業・農業	17
(6) 環境・ごみ・リサイクル	18
(7) 観光・歴史・文化・スポーツ・生涯学習.....	19
(8) 交通・道路・河川	24
(9) 消防・水道等公共施設	25
(10) 選挙.....	27
(11) 子育て.....	33
(12) 公共施設全般	34
(13) 地域包括支援センター	35
(14) 文化・観光.....	36
このドキュメントに関するお問い合わせ	38

1. はじめに

このドキュメントは、流山市オープンデータとして公開されているデータのうち、Web API として利用するための API の一覧をまとめたものです。

API は以下に示すように 2 種類あります。

地図画像 API	国際標準の地図画像形式として Web アプリ等で機械判読が容易な API 形式で公開されています。 (サンプルプログラム説明書 4 章と対応)
JSON API	JSON 形式と呼ばれる Web アプリ等で機械判読が容易な形式で API が公開されています。 (サンプルプログラム説明書 5 章と対応)

2. 地図画像 API

流山市の各種ハザードマップを地図画像 API (Web Map Service) で公開しています。地図画像 API についての詳細な説明は、サンプルプログラム説明書 4 章「地図画像形式のオープンデータをオーバーレイ表示するサンプル」(P.8) をご覧ください。

利用可能な地図画像 API を以下に示します。

(1) 流山市 浸水（内水）ハザードマップ

今までの強く降った雨によって浸水被害が発生した箇所を取りまとめたものです。

更新日：平成 25 年 4 月 7 日

このハザードマップ自体の詳細については市役所のウェブサイトをご覧ください。

<http://www.city.nagareyama.chiba.jp/life/35/015786.html>

WMS Capabilities URL: http://hazardmap.service-section.com/geoserver/wmscapabilities?id=h12220_008

WMS URL: <http://hazardmap.service-section.com/geoserver/wms?>

レイヤ名	レイヤ ID	座標系	凡例
避難所	hazardmap:h12220_008_10	EPSG:4326	
市役所	hazardmap:h12220_008_4	EPSG:4326	
消防署・出張所	hazardmap:h12220_008_11	EPSG:4326	
救急医療機関	hazardmap:h12220_008_6	EPSG:4326	
警察署・交番	hazardmap:h12220_008_8	EPSG:4326	
防災無線	hazardmap:h12220_008_12	EPSG:4326	
テレメータ（雨量・水量）	hazardmap:h12220_008_3	EPSG:4326	
洪水時危険箇所	hazardmap:h12220_008_7	EPSG:4326	
急傾斜地崩壊危険箇所	hazardmap:h12220_008_5	EPSG:4326	
緊急輸送路	hazardmap:h12220_008_13	EPSG:4326	
床下浸水	hazardmap:h12220_008_2	EPSG:4326	
床上浸水	hazardmap:h12220_008_1	EPSG:4326	
道路冠水	hazardmap:h12220_008_9	EPSG:4326	

(2) 流山市 洪水ハザードマップ

おおむね 200 年に 1 回程度の大雨が降った場合を想定したもので、国土交通省江戸川河川事務所が作成した「利根川水系江戸川浸水想定区域図」を基に、市民の皆様が迅速かつ安全に避難場所に避難し、被害を最小限に抑えることを目的に作成したものです。

公開日：平成 22 年 3 月


このハザードマップ自体の詳細については市役所のウェブサイトをご覧ください。


<http://www.city.nagareyama.chiba.jp/life/35/288/index.html>


WMS Capabilities URL: http://hazardmap.service-section.com/geoserver/wmscapabilities?id=h12220_001

WMS URL: <http://hazardmap.service-section.com/geoserver/wms?>

レイヤ名	レイヤ ID	座標系	凡例
避難場所	hazardmap:h12220_001_15	EPSG:4326	
緊急避難場所（一部浸水します）	hazardmap:h12220_001_13	EPSG:4326	
市役所	hazardmap:h12220_001_2	EPSG:4326	
消防署・出張所	hazardmap:h12220_001_11	EPSG:4326	
救急医療機関	hazardmap:h12220_001_4	EPSG:4326	
警察署・交番	hazardmap:h12220_001_14	EPSG:4326	
防災無線	hazardmap:h12220_001_16	EPSG:4326	
テレメータ（雨量・水量）	hazardmap:h12220_001_1	EPSG:4326	
洪水時危険箇所（アンダーパス・地下空間等）	hazardmap:h12220_001_5	EPSG:4326	
急傾斜地崩壊危険箇所	hazardmap:h12220_001_3	EPSG:4326	
緊急輸送路	hazardmap:h12220_001_12	EPSG:4326	
浸水想定区域（5.0m 以上の区域）	hazardmap:h12220_001_10	EPSG:4326	
浸水想定区域（2.0m から5.0m 未満の区域）	hazardmap:h12220_001_9	EPSG:4326	

浸水想定区域（1.0m から2.0m 未満
の区域） hazardmap:h12220_001_8 EPSG:4326 

浸水想定区域（0.5m から1.0m 未満
の区域） hazardmap:h12220_001_7 EPSG:4326 

浸水想定区域（0.5m 未満の区域） hazardmap:h12220_001_6 EPSG:4326 

(3) 流山市 揺れやすさ・防災マップ

流山市地域防災計画(平成24年8月修正)で公表された流山市直下の活断層によるM7.3の地震を仮定して、地域を50m×50mメッシュに区分し、各メッシュ毎にその直下に震源があった場合を仮定して算定した各メッシュにおける最大震度(地表震度)。そして避難場所等の防災資源も重ねたもの。

WMS Capabilities URL: http://hazardmap.service-section.com/geoserver/wmscapabilities?id=h12220_005

WMS URL: <http://hazardmap.service-section.com/geoserver/wms?>

レイヤ名	レイヤID	座標系	凡例
避難所・避難場所(学校)	hazardmap:h12220_005_8	EPSG:4326	
避難場所	hazardmap:h12220_005_6	EPSG:4326	
避難所	hazardmap:h12220_005_7	EPSG:4326	
広域避難場所	hazardmap:h12220_005_10	EPSG:4326	
福祉避難所	hazardmap:h12220_005_5	EPSG:4326	
病院	hazardmap:h12220_005_12	EPSG:4326	
市役所	hazardmap:h12220_005_9	EPSG:4326	
水道局	hazardmap:h12220_005_4	EPSG:4326	
消防署	hazardmap:h12220_005_11	EPSG:4326	
警察署	hazardmap:h12220_005_13	EPSG:4326	
各施設主要出入口	hazardmap:h12220_005_2	EPSG:4326	
ヘリコプター臨時離発着場	hazardmap:h12220_005_1	EPSG:4326	
地表震度	hazardmap:h12220_005_3	EPSG:4326	 震度6.5～(震度7)  震度6.4～6.5(震度6強)  震度6.3～6.4(震度6強)  震度6.2～6.3(震度6強)  震度6.1～6.2(震度6強)  震度6.0～6.1(震度6強)
駅	hazardmap:h12220_005_14	EPSG:4326	

(4) 流山市 地域の危険度マップ

流山市地域防災計画(平成24年8月修正)で公表された流山市直下の活断層によるM7.3の地震を仮定して、地域を50m×50mメッシュに区分し、各メッシュ毎にその直下に震源があった場合を仮定して算定した各メッシュにおける全壊棟数と消失棟数。そして避難場所等の防災資源も重ねたもの。

WMS Capabilities URL: http://hazardmap.service-section.com/geoserver/wmscapabilities?id=h12220_006

WMS URL: <http://hazardmap.service-section.com/geoserver/wms?>











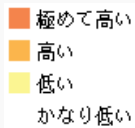
レイヤ名	レイヤID	座標系	凡例
避難所・避難場所(学校)	hazardmap:h12220_006_15	EPSG:4326	
避難場所	hazardmap:h12220_006_13	EPSG:4326	
避難所	hazardmap:h12220_006_14	EPSG:4326	
福祉避難所	hazardmap:h12220_006_12	EPSG:4326	
水道局	hazardmap:h12220_006_11	EPSG:4326	
各施設主要出入口	hazardmap:h12220_006_10	EPSG:4326	●
ヘリコプター臨時離発着場	hazardmap:h12220_006_9	EPSG:4326	
建物被害(全壊棟数)	hazardmap:h12220_006_6	EPSG:4326	<div style="display: flex; flex-direction: column; gap: 5px;"> <div> 全壊棟数(10棟以上)</div> <div> 全壊棟数(5棟以上10棟未満)</div> <div> 全壊棟数(2棟以上5棟未満)</div> <div> 全壊棟数(1棟以上2棟未満)</div> <div> 全壊棟数(0.5棟以上1棟未満)</div> <div> 全壊棟数(0棟~0.5棟未満)</div> <div>全壊棟数(0棟)</div> </div>
建物被害(焼失棟数)	hazardmap:h12220_006_8	EPSG:4326	<div style="display: flex; flex-direction: column; gap: 5px;"> <div> 焼失棟数(20棟以上)</div> <div> 焼失棟数(15棟以上20棟未満)</div> <div> 焼失棟数(10棟以上15棟未満)</div> <div> 焼失棟数(5棟以上10棟未満)</div> <div> 焼失棟数(1棟以上5棟未満)</div> <div>焼失棟数(0棟)</div> </div>

(5) 流山市 液状化危険度マップ

流山市地域防災計画(平成24年8月修正)で公表された流山市直下の活断層によるM7.3の地震を仮定して、地域を50m×50mメッシュに区分し、各メッシュ毎にその直下に震源があった場合を仮定して算定した各メッシュにおける液状化の危険度。そして避難場所等の防災資源も重ねたもの。

WMS Capabilities URL: http://hazardmap.service-section.com/geoserver/wmscapabilities?id=h12220_007

WMS URL: <http://hazardmap.service-section.com/geoserver/wms?>

レイヤ名	レイヤID	座標系	凡例
避難所・避難場所(学校)	hazardmap:h12220_007_19	EPSG:4326	
避難場所	hazardmap:h12220_007_17	EPSG:4326	
避難所	hazardmap:h12220_007_18	EPSG:4326	
広域避難場所	hazardmap:h12220_007_2	EPSG:4326	
福祉避難所	hazardmap:h12220_007_15	EPSG:4326	
病院	hazardmap:h12220_007_4	EPSG:4326	
市役所	hazardmap:h12220_007_1	EPSG:4326	
水道局	hazardmap:h12220_007_12	EPSG:4326	
消防署	hazardmap:h12220_007_3	EPSG:4326	
警察署	hazardmap:h12220_007_5	EPSG:4326	
ヘリコプター臨時離発着場	hazardmap:h12220_007_8	EPSG:4326	
各施設主要出入口	hazardmap:h12220_007_9	EPSG:4326	●
液状化危険度	hazardmap:h12220_007_6	EPSG:4326	
駅	hazardmap:h12220_007_7	EPSG:4326	■

3. JSON API

流山市オープンデータトライアル (<http://www.city.nagareyama.chiba.jp/10763/>) のデータを JSON API で公開しています。JSON API についての詳細な説明は、サンプルプログラム説明書 5 章「JSON 形式のオープンデータを表示するサンプル」(P.12) をご覧ください。

利用可能な JSON API を以下に示します。

(1) 防災・安心安全

データ (レイヤ) 数 : 3

Map ID: 381

レイヤ名	レイヤ ID	座標系	凡例	属性	更新状況
AED 設置場所	c1118	EPSG:4326		attr0: 施設名 attr1: 所在地 attr7: 緯度 attr8: 経度 attr4: 電話	継続
避難場所等	c1120	EPSG:4326		attr0: 施設名 attr1: 所在地 attr5: 緯度 attr6: 経度 attr4: 電話	継続
災害用井戸	c1121	EPSG:4326		attr0: 設置場所 attr1: 所在地 attr4: 緯度 attr5: 経度 attr6: 設置数	継続

(2) 地域・コミュニティ

データ (レイヤ) 数: 2

Map ID: 386

レイヤ名	レイヤ ID	座標系	凡例	属性	更新状況
公共施設所在地 (コミュニティ施設)	c1123	EPSG:4326		attr0: 大分類 attr1: 小分類 attr2: 名称 attr3: 所在地 attr7: 緯度 attr8: 経度 attr6: 電話番号	15.07.16 更新停止
公共施設所在地 (生活関連施設)	c1124	EPSG:4326		attr0: 大分類 attr1: 小分類 attr2: 名称 attr3: 所在地 attr7: 緯度 attr8: 経度 attr6: 電話番号	15.07.16 更新停止

(3) 保健・福祉

データ (レイヤ) 数 : 2




Map ID: 387

レイヤ名	レイヤ ID	座標系	凡例	属性	更新状況
公共施設所在地 (保健施設)	c1126	EPSG:4326		attr0: 大分類 attr1: 小分類 attr2: 名称 attr3: 所在地 attr7: 緯度 attr8: 経度 attr6: 電話番号	15.07.16 更新停止
公共施設所在地 (福祉施設)	c1127	EPSG:4326		attr0: 大分類 attr1: 小分類 attr2: 名称 attr3: 所在地 attr7: 緯度 attr8: 経度 attr6: 電話番号	15.07.16 更新停止

(4) 子育て・教育

データ (レイヤ) 数 : 4

Map ID: 388

レイヤ名	レイヤ ID	座標系	凡例	属性	更新状況
公共施設所在地 (子育て施設)	c1133	EPSG:4326		attr1: 大分類 attr0: 小分類 attr2: 名称 attr3: 所在地 attr11: 緯度 attr12: 経度 attr6: 電話番号	15.07.16 更新停止
公共施設所在地 (教育施設)	c1134	EPSG:4326		attr0: 大分類 attr1: 小分類 attr2: 名称 attr3: 所在地 attr7: 緯度 attr8: 経度 attr6: 電話番号	15.07.16 更新停止
公共施設所在地 (青少年施設)	c1135	EPSG:4326		attr0: 大分類 attr1: 小分類 attr2: 名称 attr3: 所在地 attr9: 緯度 attr10: 経度 attr6: 電話番号	15.07.16 更新停止
赤ちゃんほっとスペース (授乳・おむつ替えスペース)	c1136	EPSG:4326		attr0: 名称 attr1: 所在地 attr7: 緯度 attr8: 経度 attr6: 電話番号	継続

(5) 勤労・商業・工業・農業

データ (レイヤ) 数: 1

Map ID: 389

レイヤ名	レイヤ ID	座標系	凡例	属性	更新状況
公共施設所在地 (勤労者施設)	c1137	EPSG:4326		attr0: 大分類 attr1: 小分類 attr2: 名称 attr3: 所在地 attr6: 緯度 attr7: 経度 attr8: 電話番号	15.07.16 更新停止

(6) 環境・ごみ・リサイクル

データ (レイヤ) 数: 1

Map ID: 390

レイヤ名	レイヤ ID	座標系	凡例	属性	更新状況
公共施設所在地(環境・清掃施設)	c1143	EPSG:4326		attr0: 大分類 attr1: 小分類 attr2: 名称 attr3: 所在地 attr6: 緯度 attr7: 経度 attr8: 電話番号	15.07.16 更新停止

(7) 観光・歴史・文化・スポーツ・生涯学習

データ (レイヤ) 数 : 11

Map ID: 391

レイヤ名	レイヤ ID	座標系	凡例	属性	更新状況
公共施設所在地 (スポーツ施設)	c1145	EPSG:4326		attr0: 大分類 attr1: 小分類 attr2: 名称 attr3: 所在地 attr6: 緯度 attr7: 経度 attr8: 電話番号	15.07.16 更新停止
公共施設所在地 (文化施設)	c1146	EPSG:4326		attr0: 大分類 attr1: 小分類 attr2: 名称 attr3: 所在地 attr6: 緯度 attr7: 経度 attr8: 電話番号	15.07.16 更新停止
公共施設所在地 (公園)	c1147	EPSG:4326		attr0: 大分類 attr1: 小分類 attr2: 名称 attr3: 所在地 attr6: 緯度 attr7: 経度 attr8: 電話番号	継続
公共施設利用可能種目	c1148	EPSG:4326		attr0: 施設名 attr1: 部屋等名 attr2: 所在地 attr5: 緯度 attr6: 経度 attr7: 電話 attr8: 軟式野球 attr9: 少年軟式野球 attr11: 少年硬式野球 attr12: ソフトボール	15.07.16 更新停止

attr13: 陸上競技
attr14: サッカー
attr15: 少年サッカー
attr16: フットサル
attr17: ゲートボール
attr18: グラウンド・
ゴルフ
attr19: ターゲットバ
ードG
attr20: 硬式テニス
attr21: ソフトテニス
attr22: バレーボール
attr23: ソフトバレー
ボール
attr24: バドミントン
attr25: バスケットボ
ール
attr26: ミニバスケット
ボール
attr27: ヘルスバレー
ボール
attr28: 体操競技
attr29: 卓球
attr30: 柔道
attr31: 剣道
attr32: フィットネス
attr33: 空手道
attr34: 太極拳
attr35: 少林寺拳法
attr36: 拳正道
attr37: 合気道
attr38: バレエ
attr39: エアロビダン
ス
attr40: フラダンス
attr41: カントリーダ

ンス

attr42: その他スポーツ

attr43: 語学

attr44: 音楽

attr45: ダンス

attr46: 演劇・人形劇

attr47: 絵画

attr48: 美術・工芸

attr49: 華道

attr50: 茶道

attr51: 手芸

attr51: ペン習字・書道

attr53: 詩吟

attr54: 読書

attr55: 朗読

attr56: 俳句

attr57: 料理

attr58: その他家庭生活・趣味

attr59: 会議・打合せ

attr60: 講演会

attr61: 教室

attr62: 講座

attr63: 展示・発表会

attr64: 生涯学習





attr65: 育児




attr66: ボランティア活動

attr67: 自主事業

attr68: キャンプ

attr69: その他

文化財	c1149	EPSG:4326		attr0: 区分 attr1: 名称 attr2: ふりがな attr3: 員数 attr4: 所在地 attr7: 緯度 attr8: 経度 attr9: 電話 attr10: 時代 attr11: 指定年月日 attr12: 備考	継続
流山100か所めぐり	c1150	EPSG:4326		attr0: No attr1: 名称 attr2: 所在地 attr5: 緯度 attr6: 経度 attr7: アクセス attr8: 説明 attr9: 一口メモ attr10: 連絡先 attr11: 電話 attr12: 開館時間	継続
桜の名所	c1151	EPSG:4326		attr0: No attr1: 名称 attr2: 所在地 attr5: 緯度 attr6: 経度 attr7: アクセス attr8: 説明	継続
フィルムコミッション (CM 編)	c1152	EPSG:4326		attr0: 番組名 attr1: 放送日 attr2: 撮影日 attr3: 主な出演者 attr4: 撮影場所 attr5: 所在地 attr8: 緯度	継続

					attr9: 経度	
					attr10: 関連ホームページ	
フィルムコミッション (ドラマ編)	c1153	EPSG:4326			attr0: 番組名	継続
					attr1: 放送日	
					attr2: 撮影日	
					attr3: 主な出演者	
					attr4: 撮影場所	
					attr5: 所在地	
					attr8: 緯度	
					attr9: 経度	
					attr10: 関連ホームページ	
フィルムコミッション (映画編)	c1154	EPSG:4326			attr0: タイトル	継続
					attr1: 公開日	
					attr2: 撮影日	
					attr3: 主な出演者	
					attr4: 撮影場所	
					attr5: 所在地	
					attr8: 緯度	
					attr9: 経度	
					attr10: 関連ホームページ	
フィルムコミッション (その他編)	c1155	EPSG:4326			attr0: タイトル	継続
					attr1: 公開日	
					attr2: 撮影日	
					attr3: 主な出演者	
					attr4: 撮影場所	
					attr5: 所在地	
					attr8: 緯度	
					attr9: 経度	

(8) 交通・道路・河川

データ (レイヤ) 数: 1

Map ID: 392

レイヤ名	レイヤ ID	座標系	凡例	属性	更新状況
駐輪場 (自転車駐車場)	c1156	EPSG:4326		attr0: 最寄駅 attr1: 名称 attr2: 所在地 attr5: 緯度 attr6: 経度 attr7: 電話	継続

(9) 消防・水道等公共施設

データ (レイヤ) 数 : 6

Map ID: 393

レイヤ名	レイヤ ID	座標系	凡例	属性	更新状況
公共施設所在地 (消防・防災施設)	c1158	EPSG:4326		attr0: 大分類 attr1: 小分類 attr2: 名称 attr3: 所在地 attr6: 緯度 attr7: 経度 attr8: 電話番号	15.07.16 更新停止
公共施設所在地 (水道施設)	c1159	EPSG:4326		attr0: 大分類 attr1: 小分類 attr2: 名称 attr3: 所在地 attr6: 緯度 attr7: 経度 attr8: 電話番号	15.07.16 更新停止
公共施設所在地 (全ての施設)	c1160	EPSG:4326		attr0: 大分類 attr1: 小分類 attr2: 名称 attr3: 所在地 attr6: 緯度 attr7: 経度 attr8: 電話番号	継続
公共施設所在地 (市役所・出張所)	c1161	EPSG:4326		attr0: 大分類 attr1: 小分類 attr2: 名称 attr3: 所在地 attr6: 緯度 attr7: 経度 attr8: 電話番号	15.07.16 更新停止
部署の所在地・連絡先	c1162	EPSG:4326		attr0: 部名 attr1: 課室等名 attr2: 所在地	15.07.16 更新停止

attr3: 建物・階

attr6: 緯度

attr7: 経度

attr8: 電話

attr9: ファクス

公共施設 Wi-Fi 設置場所

c1163

EPSG:4326



attr0: 施設名

継続

attr1: 所在地

attr4: 緯度

attr5: 経度

attr6: docomo




attr7: au

attr8: Softbank

(10) 選挙

データ (レイヤ) 数 : 19

Map ID: 1305

レイヤ名	レイヤ ID	座標系	凡例	属性	更新状況
投票所所在地 (2013・2014)	c3335	EPSG:4326		attr1: 投票区 attr2: 投票所名 attr3: 所在地 attr4: 経度 attr5: 緯度	継続
投票所所在地 (期日前投票) (2013・2014)	c3336	EPSG:4326		attr1: 投票所名 attr2: 所在地 attr3: 場所名 attr4: 経度 attr5: 緯度	継続
選挙ポスター設置場所 (2013・ 2014)	c3337	EPSG:4326		attr1: 投票区 attr2: 設置番号 attr3: 設置場所 attr4: 経度 attr5: 緯度	継続
投票区別投票状況 (市長選)	c3338	EPSG:4326		attr1: 執行日 attr2: 投票区 attr3: 投票所 attr4: 当日有権者数 (男) attr5: 当日有権者数 (女) attr6: 当日有権者数 (計) attr7: 投票者数(男) attr8: 投票者数(女) attr9: 投票者数(計) attr10: 投票率(男) attr11: 投票率(女) attr12: 投票率(計)	継続
投票区別投票状況 (知事選)	c3339	EPSG:4326		attr1: 執行日	継続

attr2: 投票区
 attr3: 投票所
 attr4: 当日有権者数
 (男)
 attr5: 当日有権者数
 (女)
 attr6: 当日有権者数
 (計)
 attr7: 投票者数(男)
 attr8: 投票者数(女)
 attr9: 投票者数(計)
 attr10: 投票率(男)
 attr11: 投票率(女)
 attr12: 投票率(計)

投票区別投票状況（県議選）	c3340	EPSG:4326	attr1: 執行日	継続
			attr2: 投票区	
			attr3: 投票所	
			attr4: 当日有権者数 (男)	
			attr5: 当日有権者数 (女)	
			attr6: 当日有権者数 (計)	
			attr7: 投票者数(男)	
			attr8: 投票者数(女)	
			attr9: 投票者数(計)	
			attr10: 投票率(男)	
			attr11: 投票率(女)	
			attr12: 投票率(計)	
投票区別投票状況（衆議選）	c3341	EPSG:4326	attr1: 執行日	
			attr2: 投票区	
			attr3: 投票所	
			attr4: 当日有権者数 (男)	
			attr5: 当日有権者数 (女)	

attr6: 当日有権者数
(計)
attr7: 投票者数(男)
attr8: 投票者数(女)
attr9: 投票者数(計)
attr10: 投票率(男)
attr11: 投票率(女)
attr12: 投票率(計)

投票区別投票状況 (参議選)

c3342

EPSG:4326

attr1: 執行日

継続

attr2: 投票区

attr3: 投票所

attr4: 当日有権者数
(男)

attr5: 当日有権者数
(女)

attr6: 当日有権者数
(計)

attr7: 投票者数(男)

attr8: 投票者数(女)

attr9: 投票者数(計)

attr10: 投票率(男)

attr11: 投票率(女)

attr12: 投票率(計)

年齢・男女別投票状況 (知事選)

c3343

位置情報無

attr1: 執行日

継続

attr2: 投票区

attr3: 年齢

attr4: 有権者数(男)

attr5: 有権者数(女)

attr6: 有権者数(計)

attr7: 投票者数(男)

attr8: 投票者数(女)

attr9: 投票者数(計)

attr10: 投票率(男)

attr11: 投票率(女)

attr12: 投票率(計)

年齢・男女別投票状況 (衆議選)



c3344

位置情報無

attr1: 執行日

継続

			attr2: 投票区	
			attr3: 年齢	
			attr4: 有権者数(男)	
			attr5: 有権者数(女)	
			attr6: 有権者数(計)	
			attr7: 投票者数(男)	
			attr8: 投票者数(女)	
			attr9: 投票者数(計)	
			attr10: 投票率(男)	
			attr11: 投票率(女)	
			attr12: 投票率(計)	
年齢・男女別投票状況 (参議選)	c3345	位置情報無	attr1: 執行日	継続
			attr2: 投票区	
			attr3: 年齢	
			attr4: 有権者数(男)	
			attr5: 有権者数(女)	
			attr6: 有権者数(計)	
			attr7: 投票者数(男)	
			attr8: 投票者数(女)	
			attr9: 投票者数(計)	
			attr10: 投票率(男)	
			attr11: 投票率(女)	
			attr12: 投票率(計)	
候補者別得票率 (市長選)	c3346	位置情報無	attr1: 執行日	継続
			attr2: 党派	
			attr3: 候補者名	
			attr4: 本市 得票数	
			attr5: 本市 得票率	
候補者別得票率 (知事選)	c3347	位置情報無	attr1: 執行日	継続
			attr2: 党派	
			attr3: 候補者名	
			attr4: 本市 得票数	
			attr5: 本市 得票率	
			attr6: 千葉県 得票数	
			attr7: 千葉県 得票率	
候補者別得票率 (県議選)	c3348	位置情報無	attr1: 執行日	継続

				attr2: 党派	
				attr3: 候補者名	
				attr4: 本市 得票数	
				attr5: 本市 得票率	
候補者別得票率 (衆議選)	c3349	位置情報無		attr1: 執行日	継続
				attr2: 党派	
				attr3: 候補者名	
				attr4: 本市 得票数	
				attr5: 本市 得票率	
				attr6: 千葉県 得票数	
				attr7: 千葉県 得票率	
候補者別得票率 (参議選)	c3350	位置情報無		attr1: 執行日	継続
				attr2: 党派	
				attr3: 候補者名	
				attr4: 本市 得票数	
				attr5: 本市 得票率	
				attr6: 千葉県 得票数	
				attr7: 千葉県 得票率	
選挙ポスター設置場所 (2015年版)	c5375	EPSG:4326		attr0: 投票区	15.07.16 以前と同じ項目を更新
				attr1: 設置番号	
				attr2: 緯度	
				attr3: 経度	
				attr4: 設置場所	
				attr5: 緯度_度	
				attr6: 緯度_分	
				attr7: 緯度_秒	
				attr8: 経度_度	
				attr9: 経度_分	
				attr10: 経度_秒	
投票所所在地 (2015年版)	c5376	EPSG:4326		attr0: 投票区	15.07.16 以前と同じ項目を更新
				attr1: 投票所名	
				attr2: 住所	
				attr3: 緯度	
				attr4: 経度	
				attr5: 緯度_度	
				attr6: 緯度_分	

attr7: 緯度_秒
attr8: 経度_度
attr9: 経度_分
attr10: 経度_秒

投票所所在地(期日前投票)(2015年版)	c5377	EPSG:4326		attr0: 投票所名 attr1: 所在地 attr2: 場所名 attr3: 緯度 attr4: 経度 attr5: 緯度_度 attr6: 緯度_分 attr7: 緯度_秒 attr8: 経度_度 attr9: 経度_分 attr10: 経度_秒	15.07.16 以前と同じ項目を更新
-----------------------	-------	-----------	---	--	---------------------

(11) 子育て

データ (レイヤ) 数: 2

Map ID: 2135

レイヤ名	レイヤ ID	座標系	凡例	属性	更新状況
赤ちゃんほっとスペース (授乳・おむつ替えスペース)	c1136	EPSG:4326		attr0: 名称 attr1: 所在地 attr7: 緯度 attr8: 経度 attr6: 電話番号	—
保育園一覧	C6484	EPSG:4326		attr16: 運営 attr0: 名称 attr1: 定員 attr2: 所在地 attr5: 電話番号 attr6: 受入年齢 attr7: 延長保育 (朝) (月～土) attr8: 保育時間 (月～土) attr17: 延長保育 (午後) (月～金) attr18: 延長保育 (午後) (土) attr19: 分園延長保育 (朝) 月～土 attr20: 分園延長保育 (午後) attr10: 一時保育 attr11: 病後児保育 attr12: 総合保育 attr13: 制服 attr14: 送迎用駐車場 attr23: 備考 attr15: HP attr21: 緯度 attr22: 経度	15.07.16 新規項目 15.07.30 データ更新 15.11.19 データ更新 16.1.15 データ更新

(12) 公共施設全般

データ (レイヤ) 数 : 3

Map ID: 2137

レイヤ名	レイヤ ID	座標系	凡例	属性	更新状況
公共施設所在地 (全ての施設)	c1160	EPSG:4326		attr0: 大分類 attr1: 小分類 attr2: 名称 attr3: 所在地 attr6: 緯度 attr7: 経度 attr8: 電話番号	—
公共施設所在地 (公園)	c1147	EPSG:4326		attr0: 大分類 attr1: 小分類 attr2: 名称 attr3: 所在地 attr6: 緯度 attr7: 経度 attr8: 電話番号	—
公共施設 Wi-Fi 設置場所	c1163	EPSG:4326		attr0: 施設名 attr1: 所在地 attr4: 緯度 attr5: 経度 attr6: docomo attr7: au attr8: Softbank	—

(13) 地域包括支援センター

データ (レイヤ) 数 : 2





Map ID: 2136

レイヤ名	レイヤ ID	座標系	凡例	属性	更新状況
地域包括支援センター	C6485	EPSG:4326		attr0: 地域包括支援センター名 attr1: 委託先法人名 attr2: 住所 attr3: センター所在施設名 attr4: 電話番号 attr5: ファクス attr6: 業務時間	15.07.16 新規項目
地域包括支援センター担当地区	C6486	EPSG:4326		attr0: 字名 attr1: 字内で限定された地番 attr2: 字内で除外された地番 attr3: 担当センター	15.07.16 新規項目

(14) 文化・観光

データ (レイヤ) 数: 7

Map ID: 2138

レイヤ名	レイヤ ID	座標系	凡例	属性	更新状況
文化財	c1149	EPSG:4326		attr0: 区分 attr1: 名称 attr2: ふりがな attr3: 員数 attr4: 所在地 attr7: 緯度 attr8: 経度 attr9: 電話 attr10: 時代 attr11: 指定年月日 attr12: 備考	—
流山100か所めぐり	c1150	EPSG:4326		attr0: No attr1: 名称 attr2: 所在地 attr5: 緯度 attr6: 経度 attr7: アクセス attr8: 説明 attr9: 一口メモ attr10: 連絡先 attr11: 電話 attr12: 開館時間	—
桜の名所	c1151	EPSG:4326		attr0: No attr1: 名称 attr2: 所在地 attr5: 緯度 attr6: 経度 attr7: アクセス attr8: 説明	—
フィルムコミッション (CM 編)	c1152	EPSG:4326		attr0: 番組名 attr1: 放送日	—

attr2: 撮影日
attr3: 主な出演者
attr4: 撮影場所
attr5: 所在地
attr8: 緯度
attr9: 経度
attr10: 関連ホームページ

フィルムコミッション（ドラマ編）	c1153	EPSG:4326		attr0: 番組名 attr1: 放送日 attr2: 撮影日 attr3: 主な出演者 attr4: 撮影場所 attr5: 所在地 attr8: 緯度 attr9: 経度 attr10: 関連ホームページ	—
------------------	-------	-----------	---	---	---

フィルムコミッション（映画編）	c1154	EPSG:4326		attr0: タイトル attr1: 公開日 attr2: 撮影日 attr3: 主な出演者 attr4: 撮影場所 attr5: 所在地 attr8: 緯度 attr9: 経度 attr10: 関連ホームページ	—
-----------------	-------	-----------	---	--	---

フィルムコミッション（その他編）	c1155	EPSG:4326		attr0: タイトル attr1: 公開日 attr2: 撮影日 attr3: 主な出演者 attr4: 撮影場所 attr5: 所在地 attr8: 緯度 attr9: 経度	—
------------------	-------	-----------	---	--	---

このドキュメントに関するお問い合わせ

流山市役所と防災科学技術研究所の共同研究「流山市における災害リスク情報のオープンデータ化とその利活用に関する実践的研究」の研究項目の1つ「(1) 行政情報オープンデータ化に関する実証実験」の一環で作成したドキュメントです。API についての技術的な問合せは、コンテスト事務局にお願いいたします。

共同研究ウェブサイト

<http://ecom-plat.jp/nagareyama/hp/kenkyu>